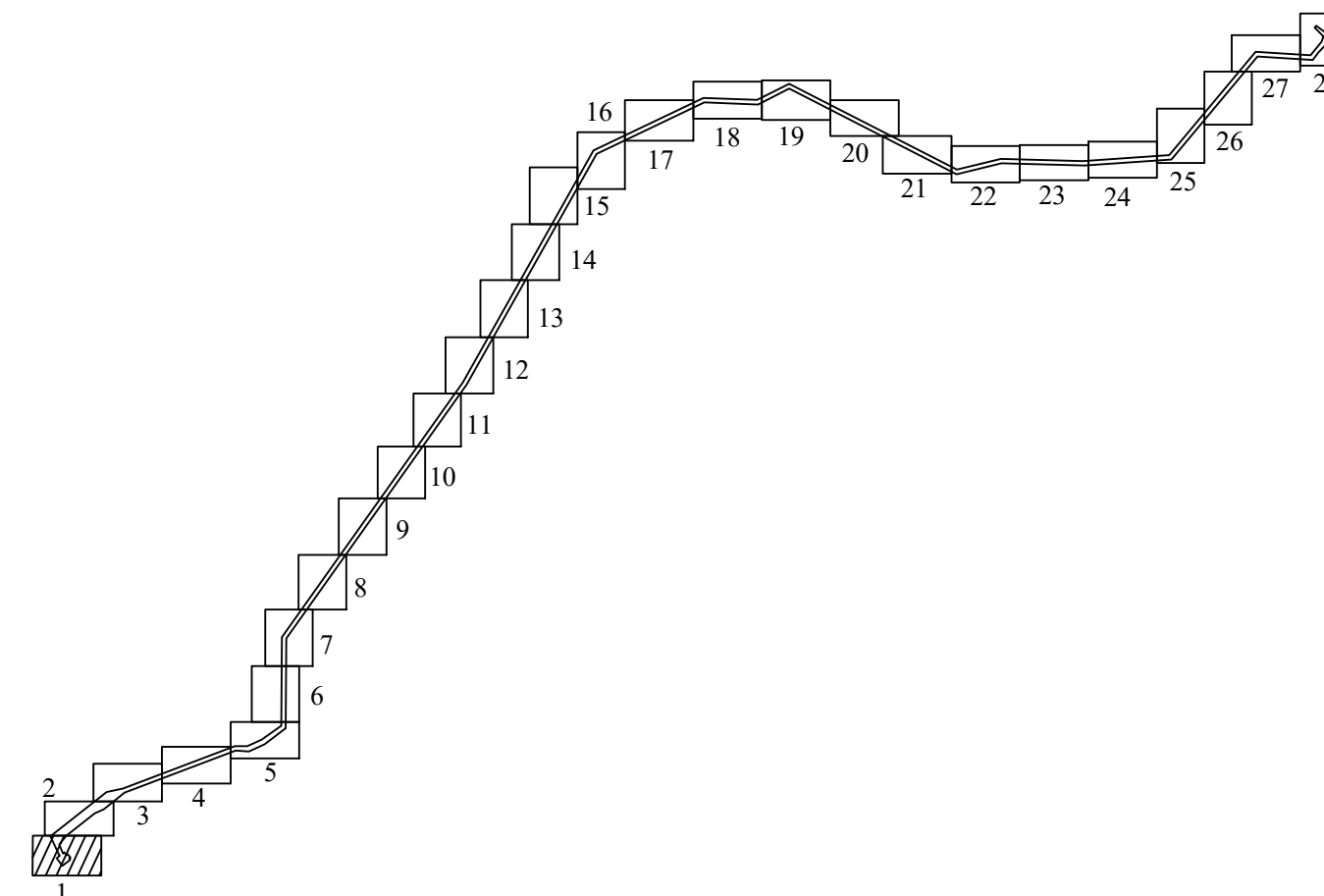
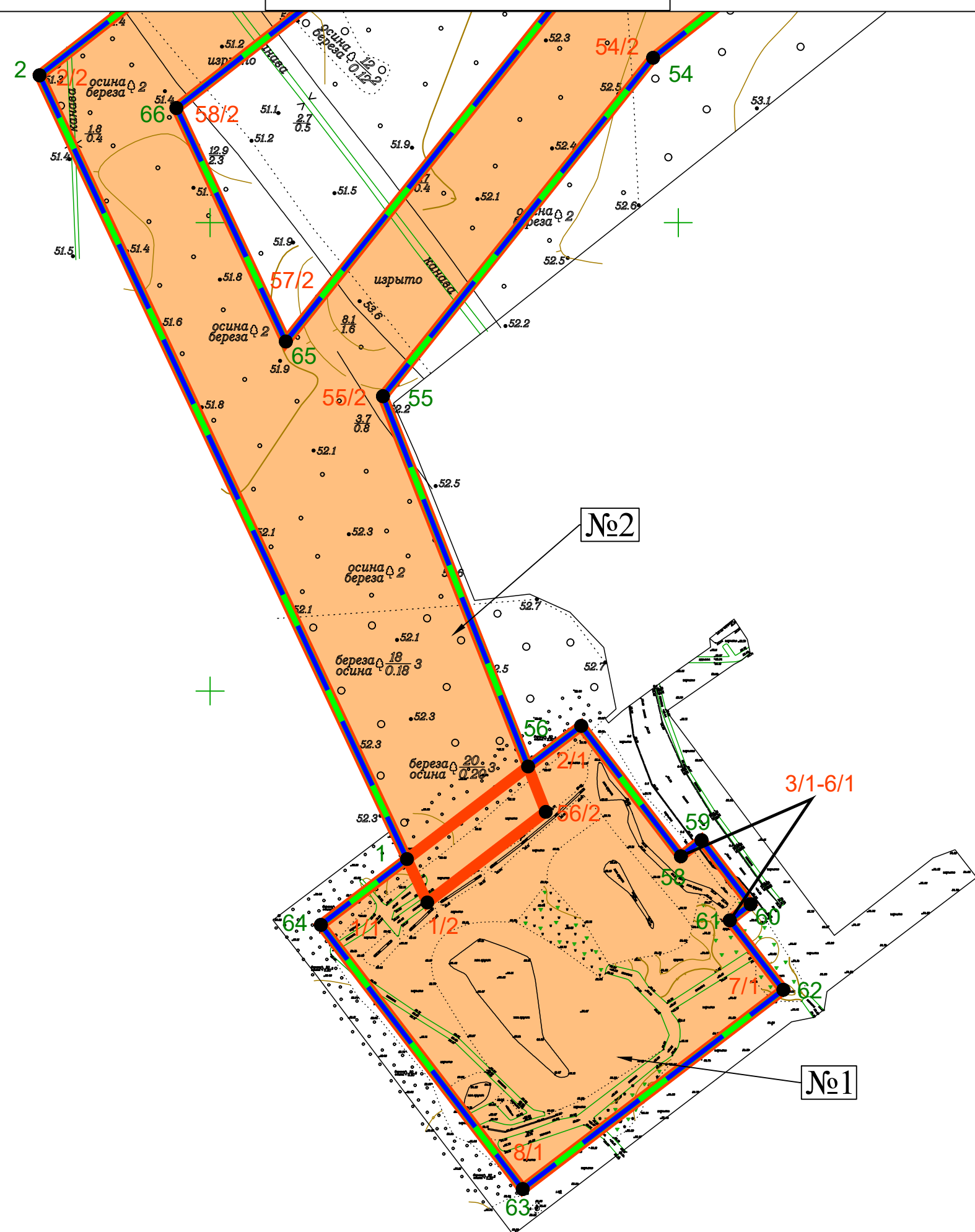













Линия совмещения с листом 2


$$\begin{array}{r} 2249400 \\ \hline 351600 \end{array}$$


Условные обозначения

-  - границы территории, в отношении которой осуществляется подготовка проекта планировки
-  - границы зон планируемого размещения линейных объектов
-  - границы зон планируемого размещения объектов капитального строительства, проектируемых в составе линейных объектов
-  - границы зон планируемого размещения линейных объектов, подлежащих реконструкции в связи с изменением их местоположения
- 1 - номера характерных точек границ зон планируемого размещения линейных объектов, в том числе точек начала и окончания, точек изменения описания границ таких зон
- 1/2 - номера характерных точек границ зон планируемого размещения объектов капитального строительства, проектируемых в составе линейных объектов
- 1 - номера характерных точек границ зон планируемого размещения линейных объектов, подлежащих реконструкции в связи с изменением их местоположения
-  - номер границы зоны планируемого размещения объектов капитального строительства, проектируемых в составе линейного объекта

						546-ДПТ-1-2			
						«Строительство ВЛ 110 кВ направлением от ПС 110 кВ Хвороза до места врезки в ВЛ 110 кВ Чудовская-4 ориентировочной протяженностью 2х27 км для технологического присоединения энергопринимающих устройств заявителя ПАО «Газпром» по адресу: Ленинградская область, Любанское лесничество, Дубовицкое участковое лесничество, квартал 43 кадастровый номер: 47:26:0000000:280 (24-010730)»			
Изм.	Кол.уч.	Лист	№ док.	Подп.	Дата	Чертеж границ зон планируемого размещения линейного объекта; Чертеж границ зон планируемого размещения линейных объектов, подлежащих реконструкции в связи с изменением их местоположения	Стадия	Лист	Листов
Разработал	Скрипов Р.Е.		01.26				ППТ	1	28
Проверил	Михайленко М.В.		01.26						
Нач. отдела	Рустанов Р.С.		01.26						
ГИП	Карпов И.С.		01.26						
						Масштаб 1:2000	 ЭНЕРГОСЕРВИСНАЯ КОМПАНИЯ ЛЕНЭНЕРГО Акционерное Общество		
Н.контр.	Рустанов Р.С.		01.26						



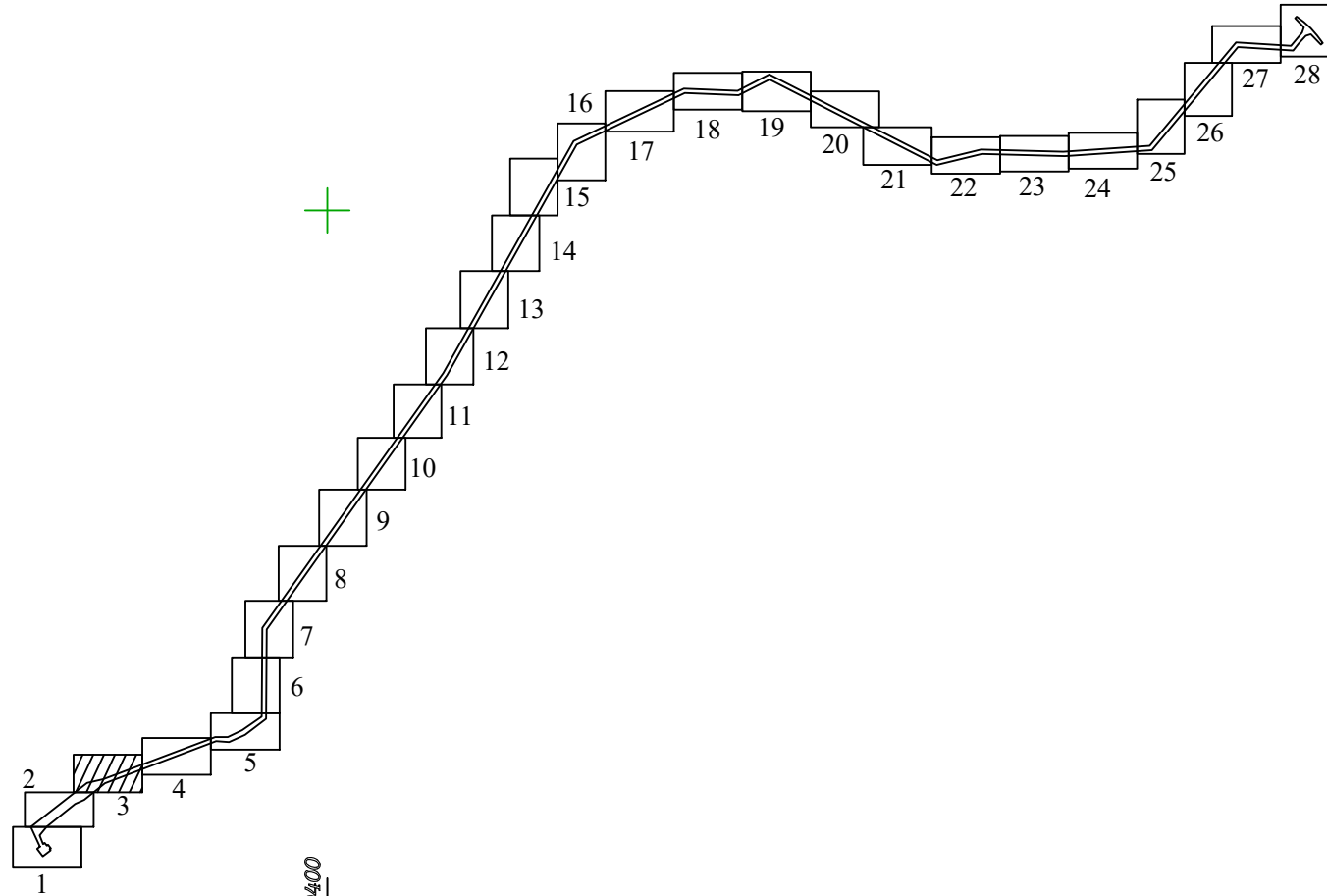
Линия совмещения с листом 1

Условные обозначения

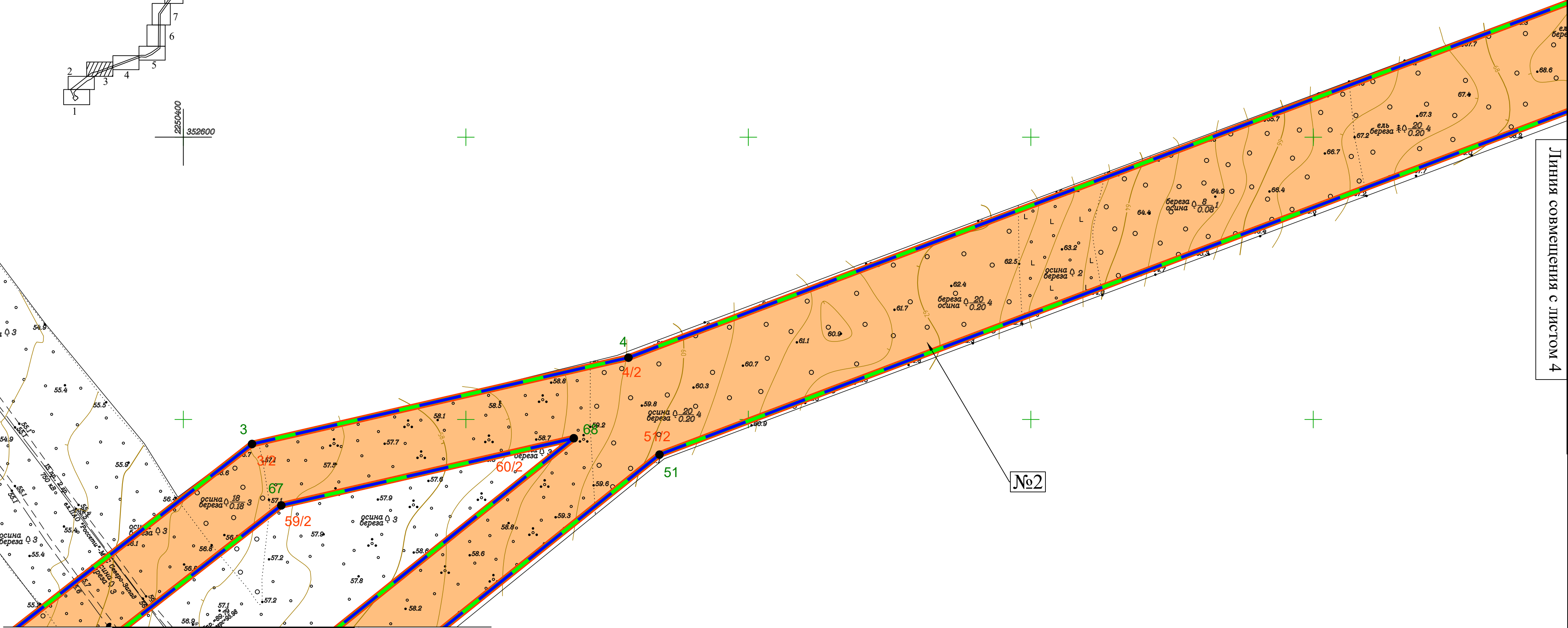
- границы территории, в отношении которой осуществляется подготовка проекта планировки
- границы зон планируемого размещения линейных объектов
- границы зон планируемого размещения объектов капитального строительства, проектируемых в составе линейных объектов
- границы зон планируемого размещения линейных объектов, подлежащих реконструкции в связи с изменением их местоположения
- номера характерных точек границ зон планируемого размещения линейных объектов, в том числе точек начала и окончания, точек изменения описания границ таких зон
- номера характерных точек границ зон планируемого размещения объектов капитального строительства, проектируемых в составе линейных объектов
- номера характерных точек границ зон планируемого размещения линейных объектов, подлежащих реконструкции в связи с изменением их местоположения
- номер границы зоны планируемого размещения объектов капитального строительства, проектируемых в составе линейного объекта

Согласовано:					
Взаим. инв. №					
Подп. и дата					
Инв. № подл.					

Изм.	Кол.уч.	Лист	№ док.	Подп.	Дата		



Согласовано:			
Взаим. инв. №			
Подп. и дата			
Инв. № подл.			

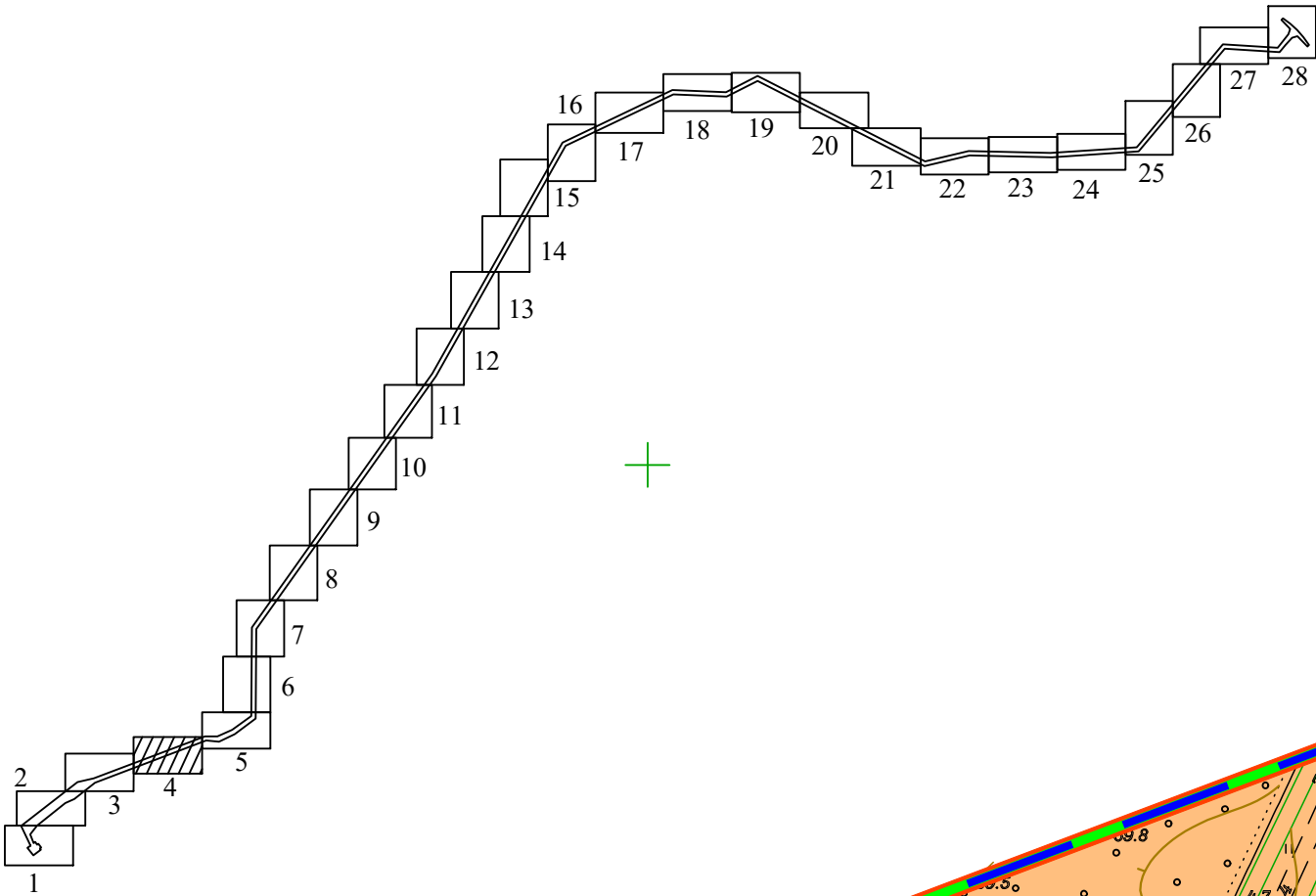


Линия совмещения с листом 2

Условные обозначения

- границы территории, в отношении которой осуществляется подготовка проекта планировки
- границы зон планируемого размещения линейных объектов
- границы зон планируемого размещения объектов капитального строительства, проектируемых в составе линейных объектов
- границы зон планируемого размещения линейных объектов, подлежащих реконструкции в связи с изменением их местоположения
- номера характерных точек границ зон планируемого размещения линейных объектов, в том числе точек начала и окончания, точек изменения описания границ таких зон
- номера характерных точек границ зон планируемого размещения объектов капитального строительства, проектируемых в составе линейных объектов
- номера характерных точек границ зон планируемого размещения линейных объектов, подлежащих реконструкции в связи с изменением их местоположения
- номер границы зоны планируемого размещения объектов капитального строительства, проектируемых в составе линейного объекта

Изм.	Кол.уч.	Лист	№ док.	Подп.	Дата



Линия совмещения с листом 3

Линия совмещения с листом 5

№2

Условные обозначения

- границы территории, в отношении которой осуществляется подготовка проекта планировки
- границы зон планируемого размещения линейных объектов
- границы зон планируемого размещения объектов капитального строительства, проектируемых в составе линейных объектов
- границы зон планируемого размещения линейных объектов, подлежащих реконструкции в связи с изменением их местоположения
- номера характерных точек границ зон планируемого размещения линейных объектов, в том числе точек начала и окончания, точек изменения описания границ таких зон
- номера характерных точек границ зон планируемого размещения объектов капитального строительства, проектируемых в составе линейных объектов
- номера характерных точек границ зон планируемого размещения линейных объектов, подлежащих реконструкции в связи с изменением их местоположения
- номер границы зоны планируемого размещения объектов капитального строительства, проектируемых в составе линейного объекта

Согласовано:				
Взам. инв. №				
Подп. и дата				
Инв. № подл.				

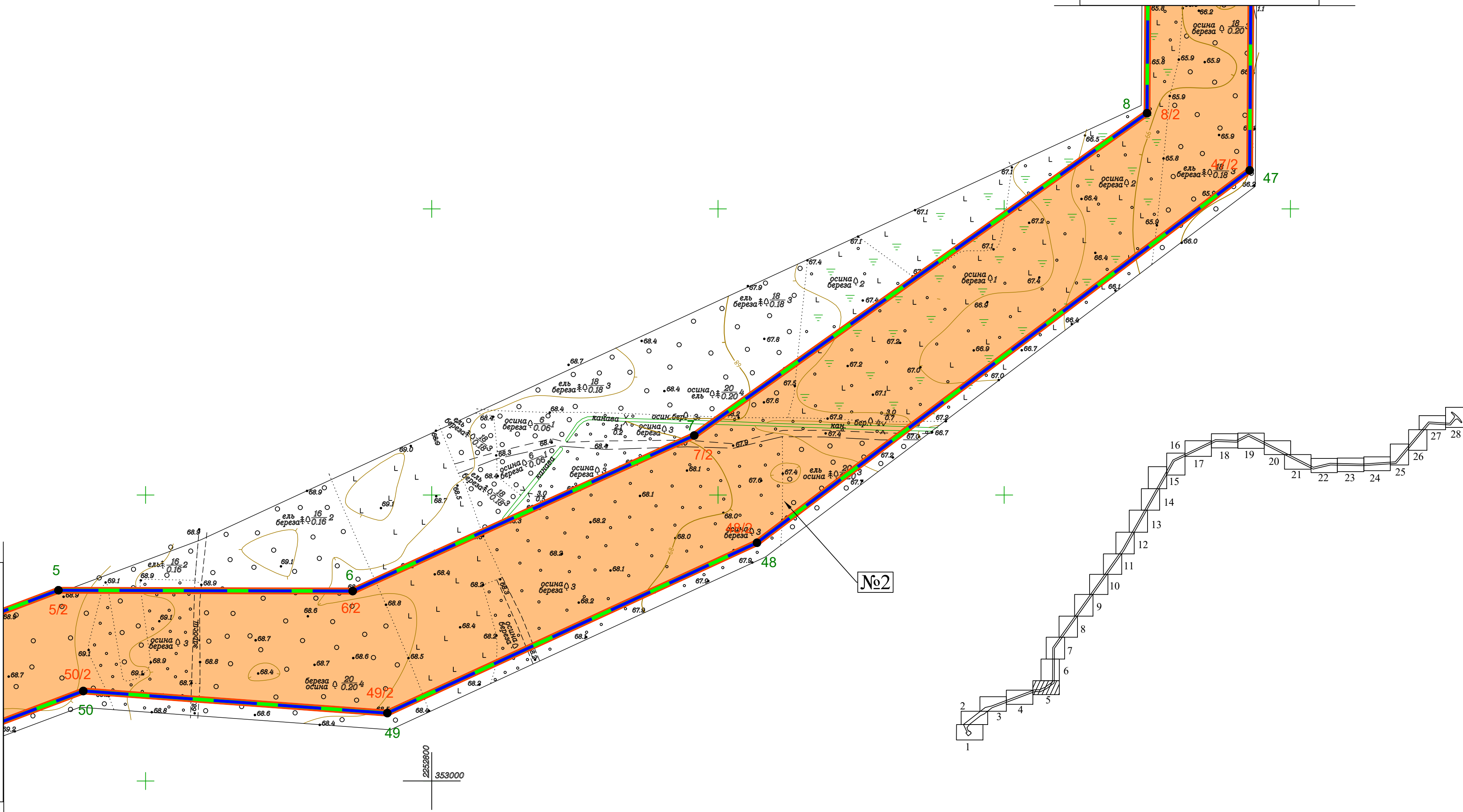
Изм.	Кол.уч.	Лист	№ док.	Подп.	Дата



Линия совмещения с листом 6

Линия совмещения с листом 4

Согласовано:				
Взам. инв. №				
Подп. и дата				
Инв. № подл.				



Условные обозначения

- границы территории, в отношении которой осуществляется подготовка проекта планировки
- границы зон планируемого размещения линейных объектов
- границы зон планируемого размещения объектов капитального строительства, проектируемых в составе линейных объектов
- границы зон планируемого размещения линейных объектов, подлежащих реконструкции в связи с изменением их местоположения
- номера характерных точек границ зон планируемого размещения линейных объектов, в том числе точек начала и окончания, точек изменения описания границ таких зон
- номера характерных точек границ зон планируемого размещения объектов капитального строительства, проектируемых в составе линейных объектов
- номера характерных точек границ зон планируемого размещения линейных объектов, подлежащих реконструкции в связи с изменением их местоположения
- номер границы зоны планируемого размещения объектов капитального строительства, проектируемых в составе линейного объекта

Изм.	Кол.уч.	Лист	№ док.	Подп.	Дата

546-ДПТ-1-2



Линия совмещения с листом 7

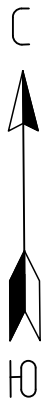
№2

Линия совмещения с листом 5

Условные обозначения

- границы территорий, в отношении которой осуществляется подготовка проекта планировки
- границы зон планируемого размещения линейных объектов
- границы зон планируемого размещения объектов капитального строительства, проектируемых в составе линейных объектов
- границы зон планируемого размещения линейных объектов, подлежащих реконструкции в связи с изменением их местоположения
- номера характерных точек границ зон планируемого размещения линейных объектов, в том числе точек начала и окончания, точек изменения описания границ таких зон
- номера характерных точек границ зон планируемого размещения объектов капитального строительства, проектируемых в составе линейных объектов
- номера характерных точек границ зон планируемого размещения линейных объектов, подлежащих реконструкции в связи с изменением их местоположения
- номер границы зоны планируемого размещения объектов капитального строительства, проектируемых в составе линейного объекта

Изм.	Код.уч.	Лист	№ док.	Подп.	Дата



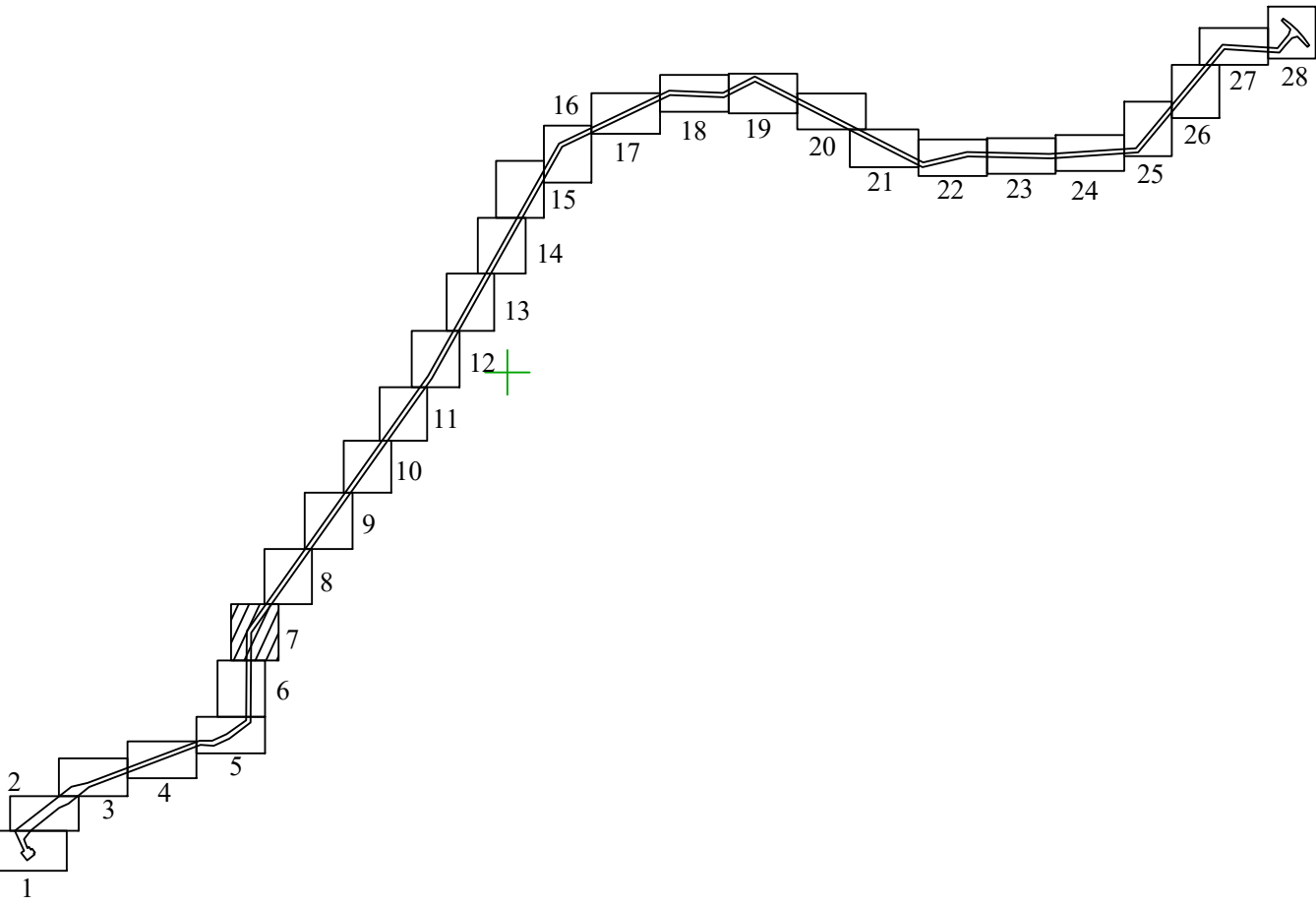
Линия совмещения с листом 8

№2

Линия совмещения с листом 6

Условные обозначения

- границы территории, в отношении которой осуществляется подготовка проекта планировки
- границы зон планируемого размещения линейных объектов
- границы зон планируемого размещения объектов капитального строительства, проектируемых в составе линейных объектов
- границы зон планируемого размещения линейных объектов, подлежащих реконструкции в связи с изменением их местоположения
- номера характерных точек границ зон планируемого размещения линейных объектов, в том числе точек начала и окончания, точек изменения описания границ таких зон
- номера характерных точек границ зон планируемого размещения объектов капитального строительства, проектируемых в составе линейных объектов
- номера характерных точек границ зон планируемого размещения линейных объектов, подлежащих реконструкции в связи с изменением их местоположения
- номер границы зоны планируемого размещения объектов капитального строительства, проектируемых в составе линейного объекта

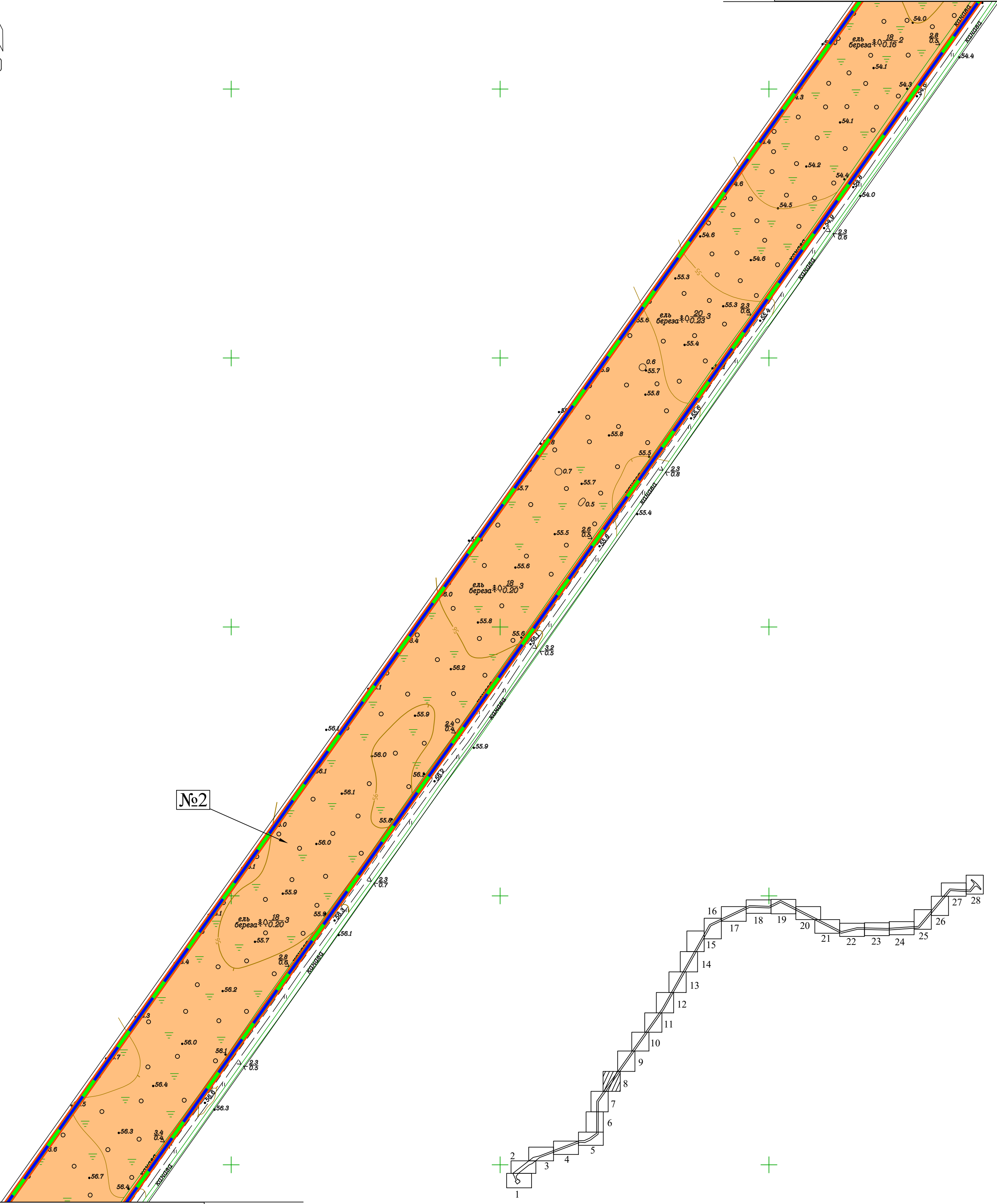


Изм.	Код.уч.	Лист	№ док.	Подп.	Дата

546-ДПТ-1-2



Линия совмещения с листом 9



Линия совмещения с листом 7

Условные обозначения

- границы территории, в отношении которой осуществляется подготовка проекта планировки
- границы зон планируемого размещения линейных объектов
- границы зон планируемого размещения объектов капитального строительства, проектируемых в составе линейных объектов
- границы зон планируемого размещения линейных объектов, подлежащих реконструкции в связи с изменением их местоположения
- номера характерных точек границ зон планируемого размещения линейных объектов, в том числе точек начала и окончания, точек изменения описания границ таких зон
- номера характерных точек границ зон планируемого размещения объектов капитального строительства, проектируемых в составе линейных объектов
- номера характерных точек границ зон планируемого размещения линейных объектов, подлежащих реконструкции в связи с изменением их местоположения
- номер границы зоны планируемого размещения объектов капитального строительства, проектируемых в составе линейного объекта

Изм.	Код.уч.	Лист	№ док.	Подп.	Дата

546-ДПТ-1-2



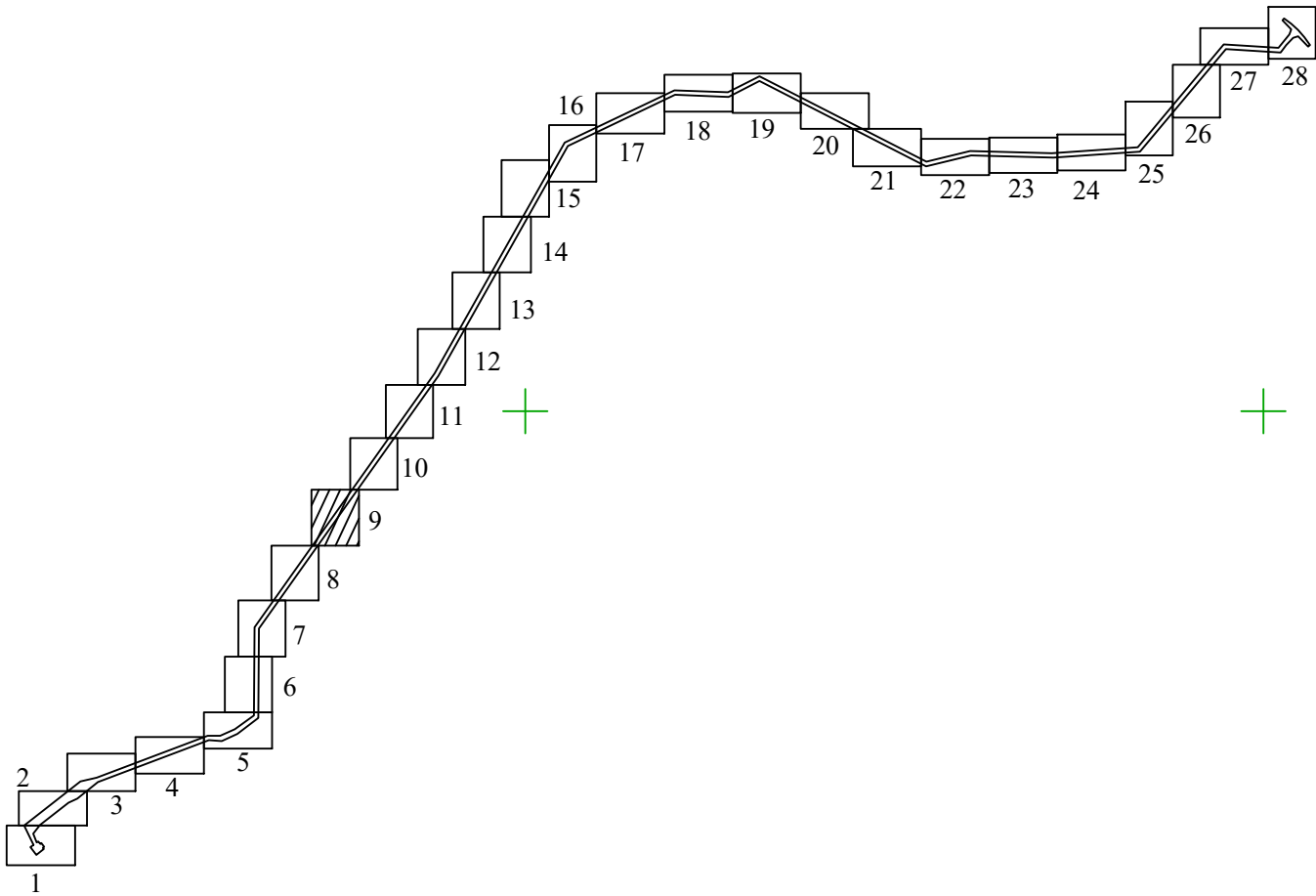
Линия совмещения с листом 10

№2

Линия совмещения с листом 8

Условные обозначения

- границы территории, в отношении которой осуществляется подготовка проекта планировки
- границы зон планируемого размещения линейных объектов
- границы зон планируемого размещения объектов капитального строительства, проектируемых в составе линейных объектов
- границы зон планируемого размещения линейных объектов, подлежащих реконструкции в связи с изменением их местоположения
- номера характерных точек границ зон планируемого размещения линейных объектов, в том числе точек начала и окончания, точек изменения описания границ таких зон
- номера характерных точек границ зон планируемого размещения объектов капитального строительства, проектируемых в составе линейных объектов
- номера характерных точек границ зон планируемого размещения линейных объектов, подлежащих реконструкции в связи с изменением их местоположения
- номер границы зоны планируемого размещения объектов капитального строительства, проектируемых в составе линейного объекта



Изм.	Код.уч.	Лист	№ док.	Подп.	Дата

546-ДПТ-1-2



Линия совмещения с листом 11

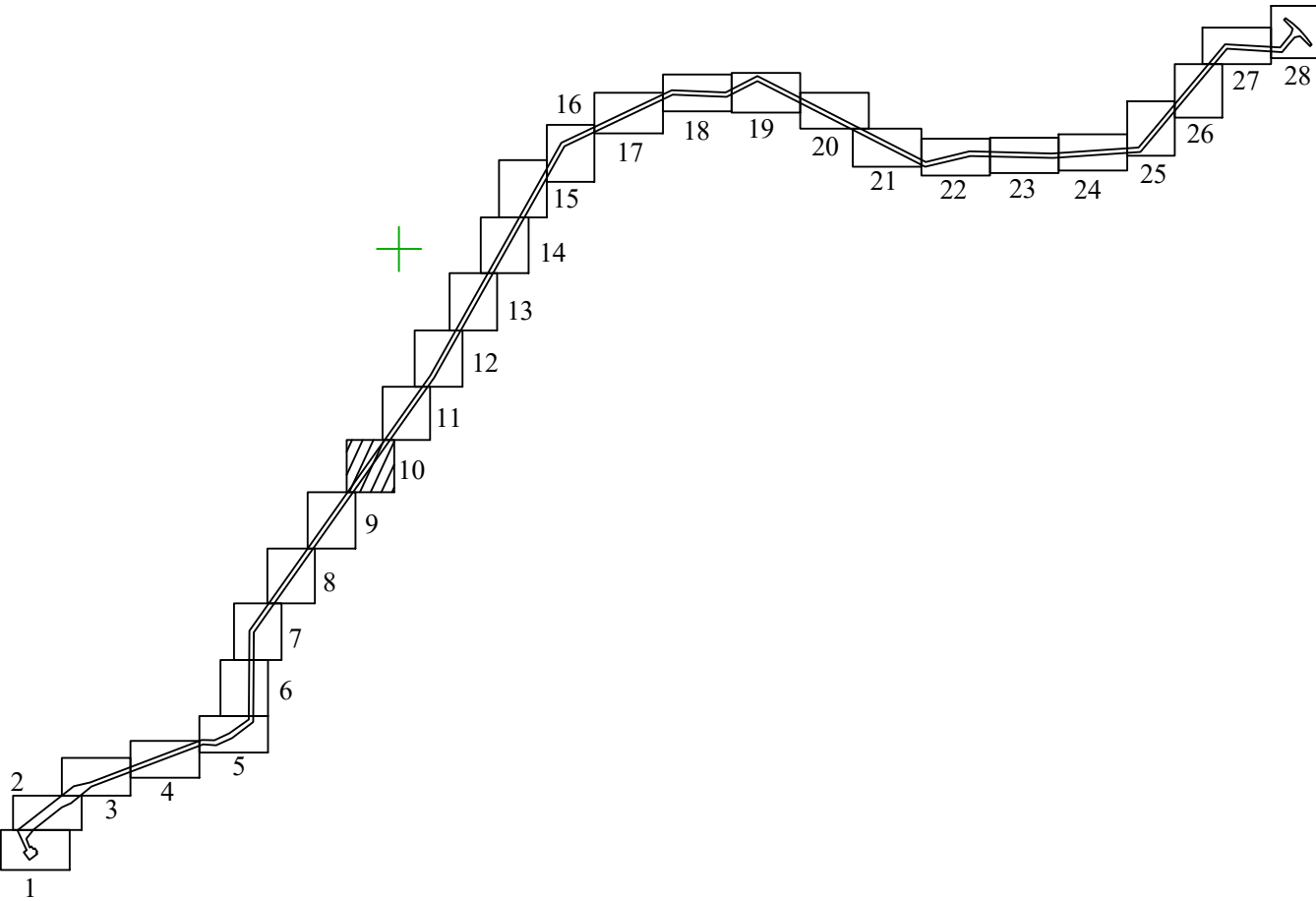
2255400
358000

№2

Линия совмещения с листом 9

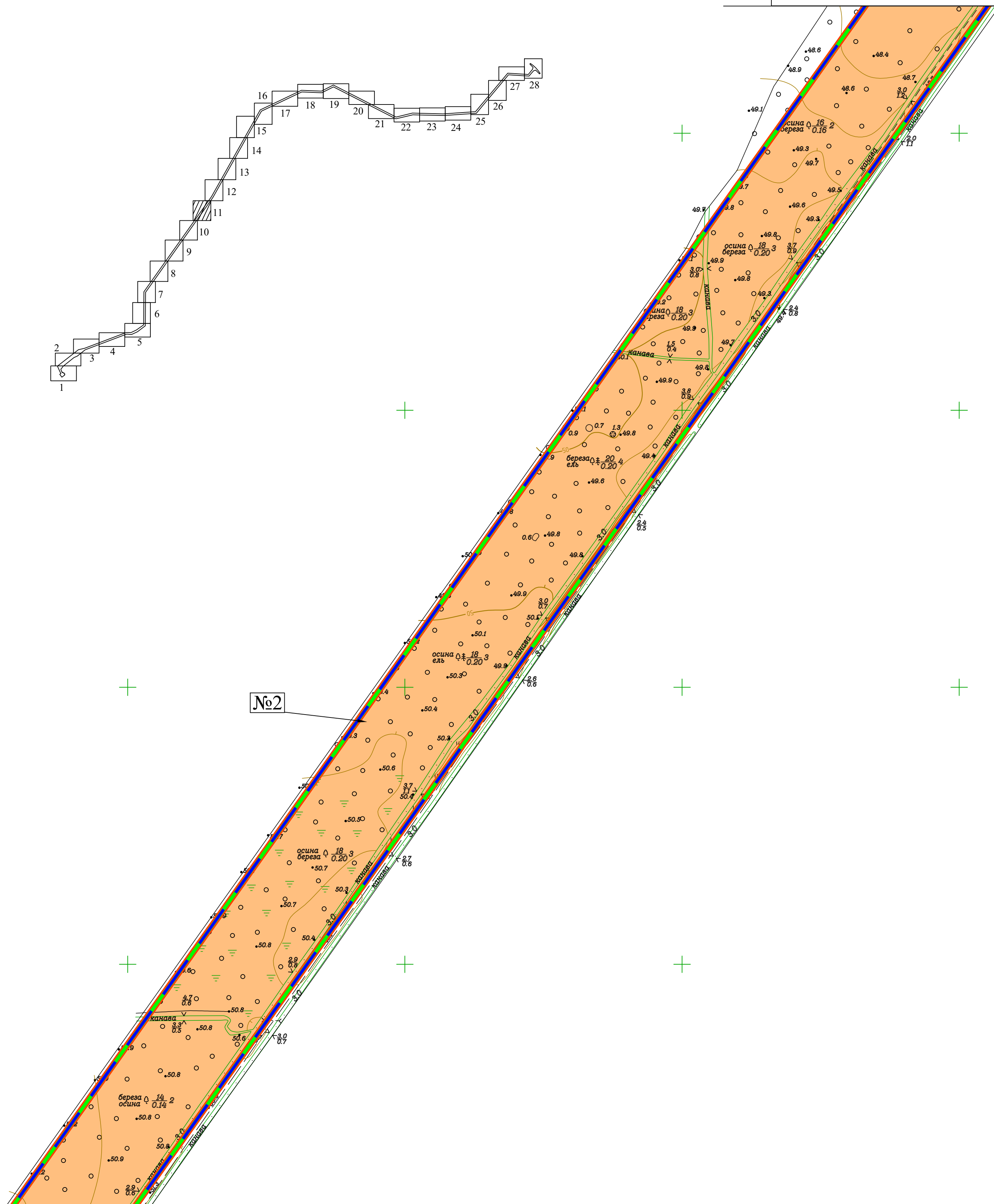
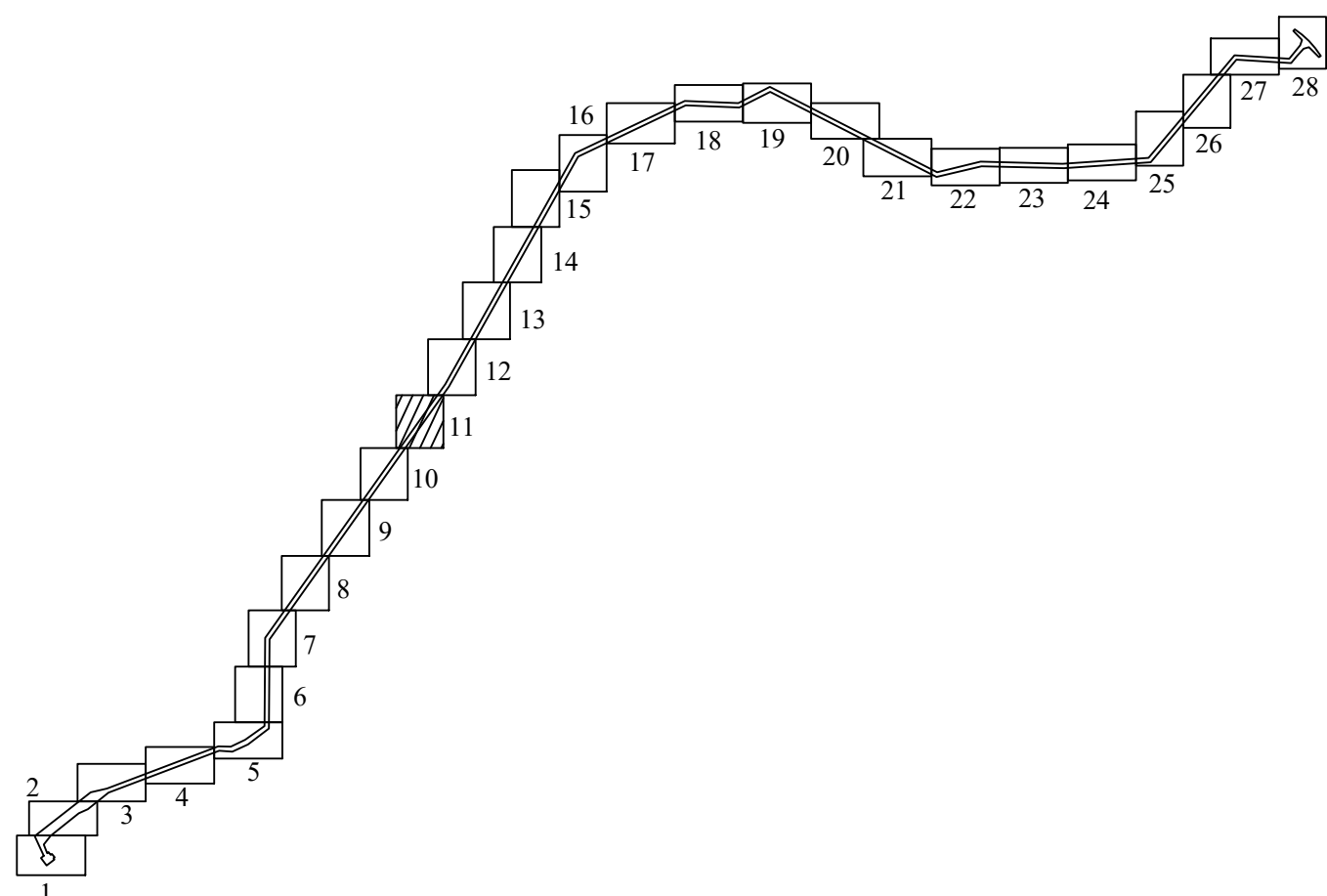
Условные обозначения

- границы территории, в отношении которой осуществляется подготовка проекта планировки
- границы зон планируемого размещения линейных объектов
- границы зон планируемого размещения объектов капитального строительства, проектируемых в составе линейных объектов
- границы зон планируемого размещения линейных объектов, подлежащих реконструкции в связи с изменением их местоположения
- номера характерных точек границ зон планируемого размещения линейных объектов, в том числе точек начала и окончания, точек изменения описания границ таких зон
- номера характерных точек границ зон планируемого размещения объектов капитального строительства, проектируемых в составе линейных объектов
- номера характерных точек границ зон планируемого размещения линейных объектов, подлежащих реконструкции в связи с изменением их местоположения
- номер границы зоны планируемого размещения объектов капитального строительства, проектируемых в составе линейного объекта










Линия совмещения с листом 12



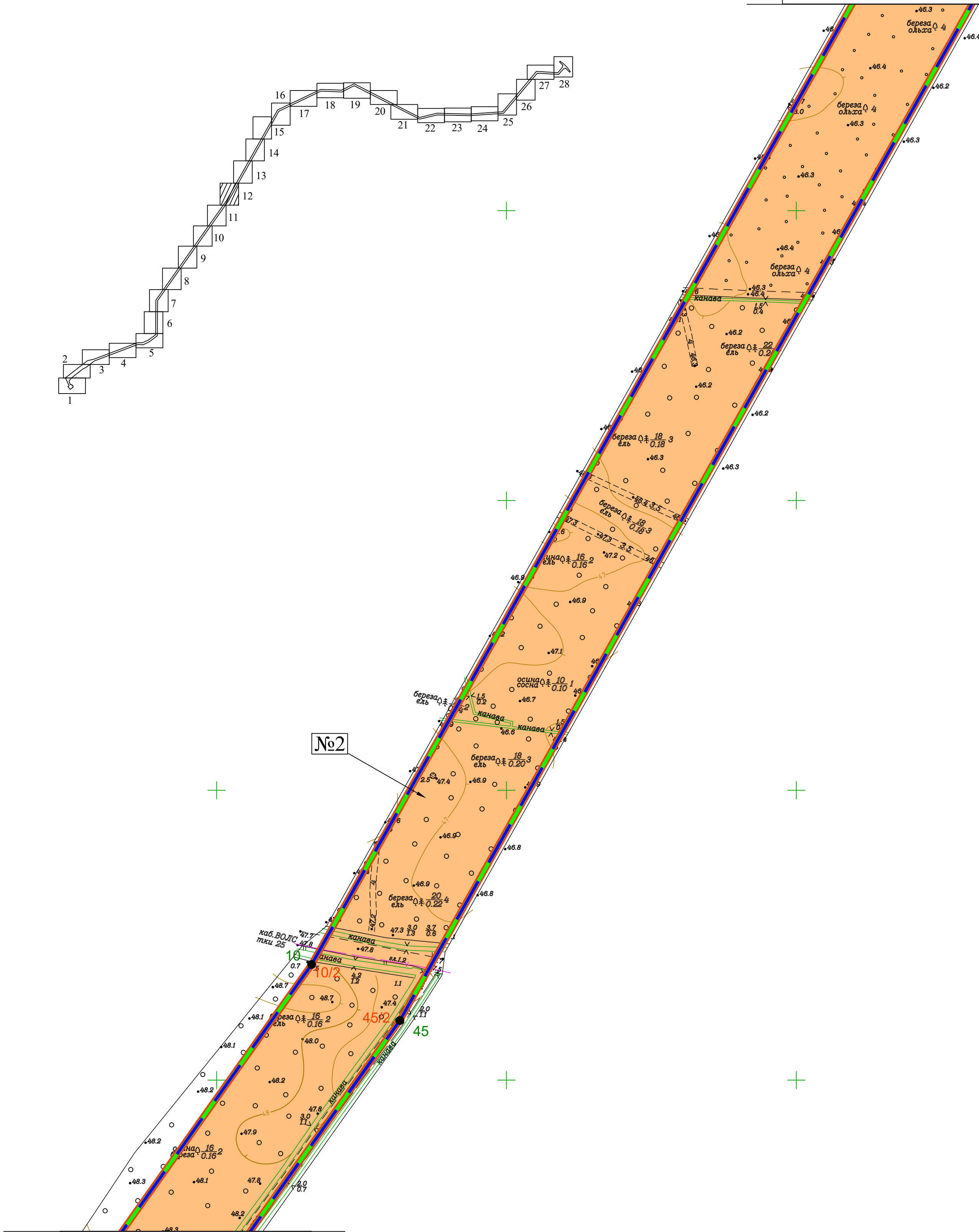
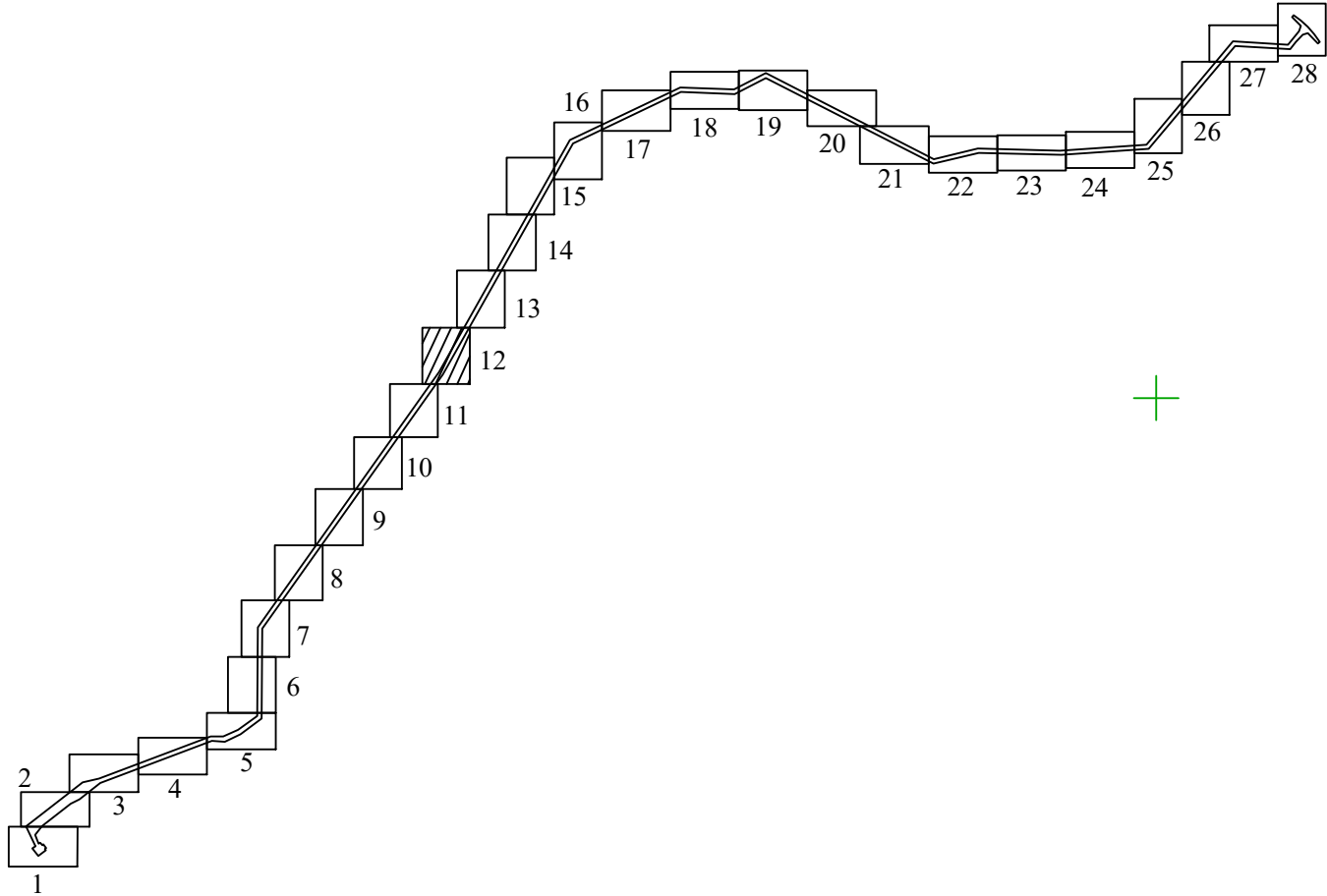
Линия совмещения с листом 10

Условные обозначения

-  - границы территории, в отношении которой осуществляется подготовка проекта планировки
-  - границы зон планируемого размещения линейных объектов
-  - границы зон планируемого размещения объектов капитального строительства, проектируемых в составе линейных объектов
-  - границы зон планируемого размещения линейных объектов, подлежащих реконструкции в связи с изменением их местоположения
- **1** - номера характерных точек границ зон планируемого размещения линейных объектов, в том числе точек начала и окончания, точек изменения описания границ таких зон
 - **1/2** - номера характерных точек границ зон планируемого размещения объектов капитального строительства, проектируемых в составе линейных объектов
 - **1** - номера характерных точек границ зон планируемого размещения линейных объектов, подлежащих реконструкции в связи с изменением их местоположения
-  - номер границы зоны планируемого размещения объектов капитального строительства, проектируемых в составе линейного объекта

Изм.	Кол.уч.	Лист	№ док.	Подп.	Дата

546-ДПТ-1-2



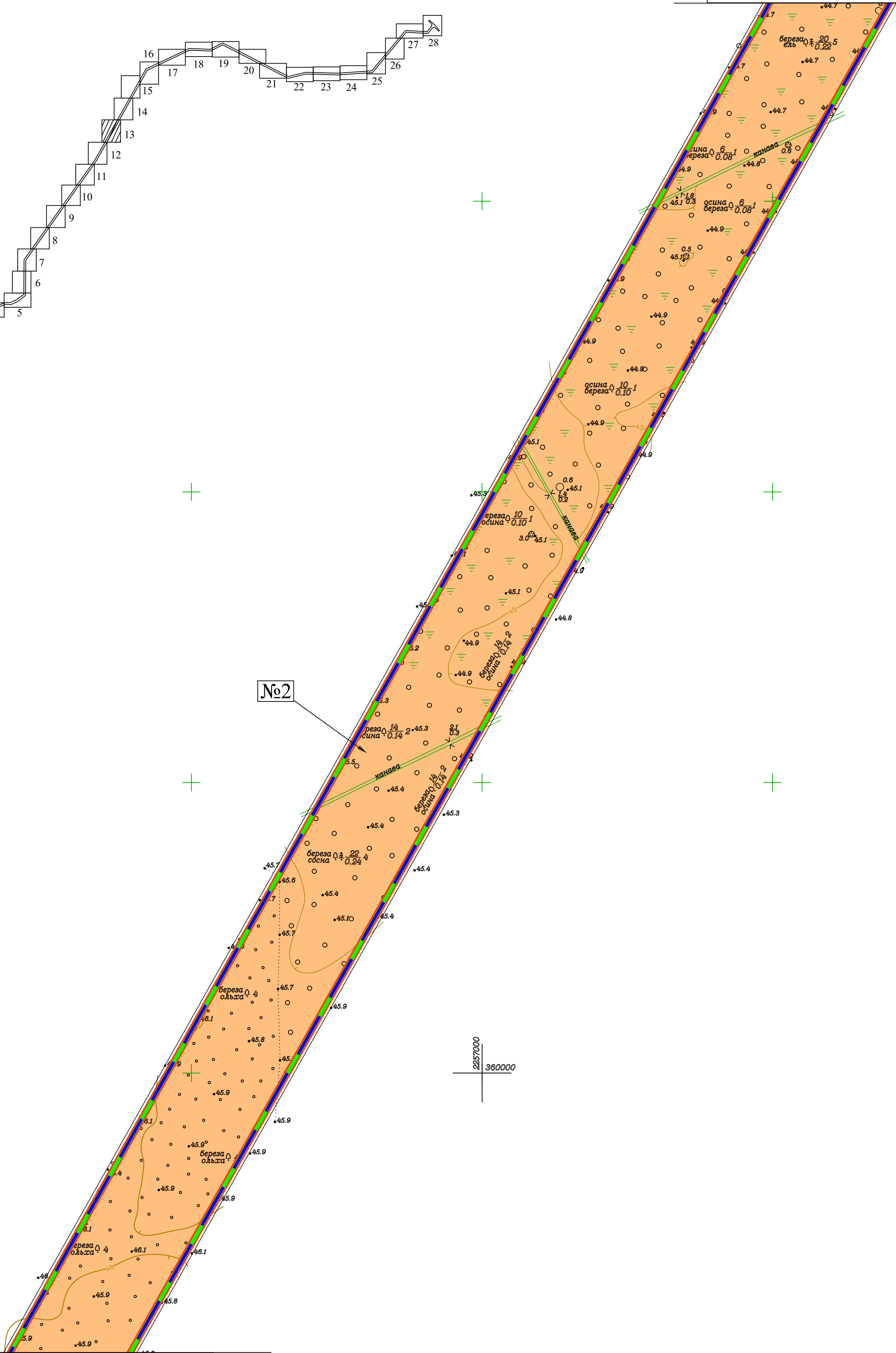
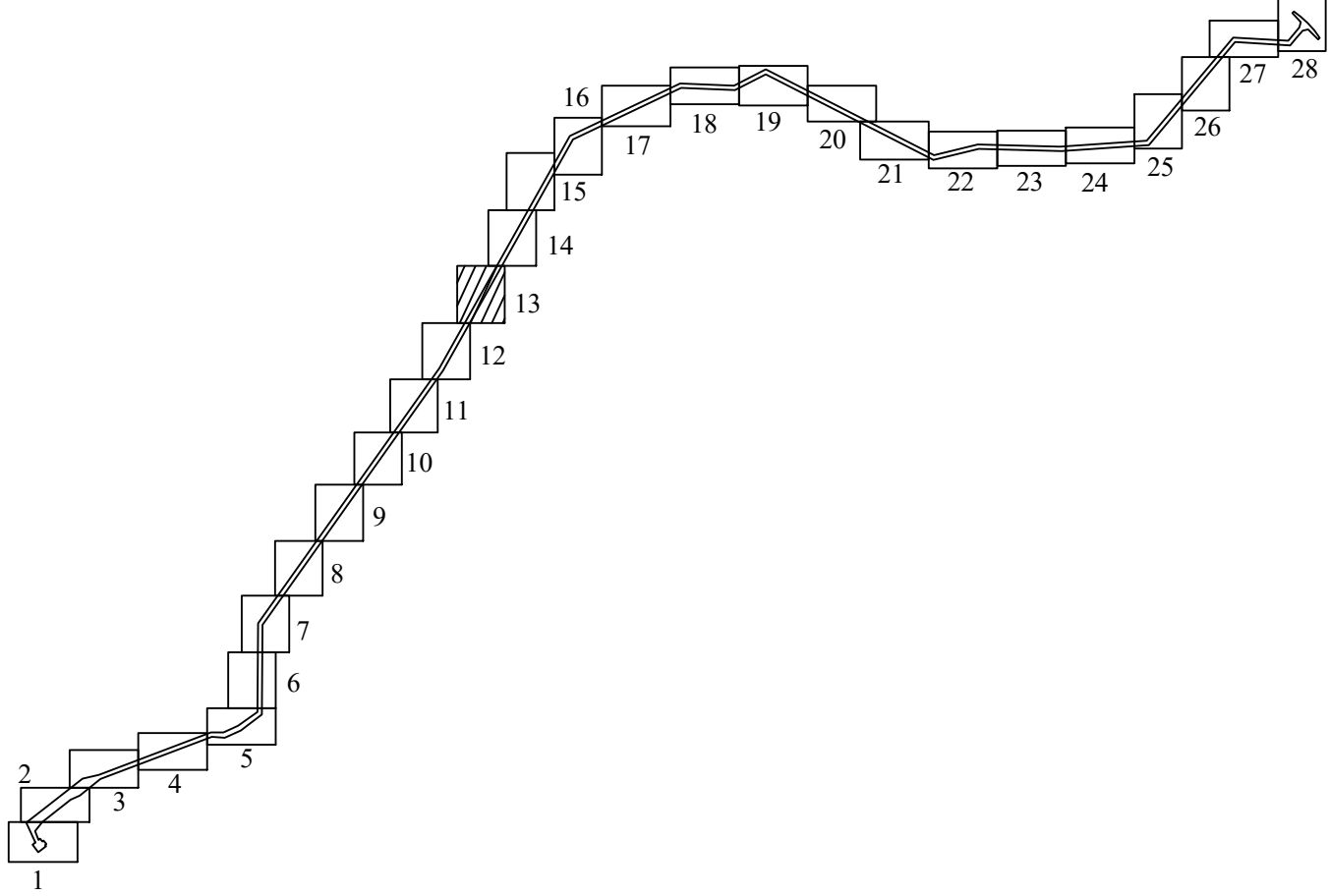
Линия совмещения с листом 11

Условные обозначения

- границы территории, в отношении которой осуществляется подготовка проекта планировки
- границы зон планируемого размещения линейных объектов
- границы зон планируемого размещения объектов капитального строительства, проектируемых в составе линейных объектов
- границы зон планируемого размещения линейных объектов, подлежащих реконструкции в связи с изменением их местоположения
- номера характерных точек границ зон планируемого размещения линейных объектов, в том числе точек начала и окончания, точек изменения описания границ таких зон
- номера характерных точек границ зон планируемого размещения объектов капитального строительства, проектируемых в составе линейных объектов
- номера характерных точек границ зон планируемого размещения линейных объектов, подлежащих реконструкции в связи с изменением их местоположения
- номер границы зоны планируемого размещения объектов капитального строительства, проектируемых в составе линейного объекта

Изм.	Код.уч.	Лист	№ док.	Подп.	Дата

546-ДПТ-1-2



Линия совмещения с листом 12

Условные обозначения

- границы территории, в отношении которой осуществляется подготовка проекта планировки
- границы зон планируемого размещения линейных объектов
- границы зон планируемого размещения объектов капитального строительства, проектируемых в составе линейных объектов
- границы зон планируемого размещения линейных объектов, подлежащих реконструкции в связи с изменением их местоположения
- номера характерных точек границ зон планируемого размещения линейных объектов, в том числе точек начала и окончания, точек изменения описания границ таких зон
- номера характерных точек границ зон планируемого размещения объектов капитального строительства, проектируемых в составе линейных объектов
- номера характерных точек границ зон планируемого размещения линейных объектов, подлежащих реконструкции в связи с изменением их местоположения
- номер границы зоны планируемого размещения объектов капитального строительства, проектируемых в составе линейного объекта

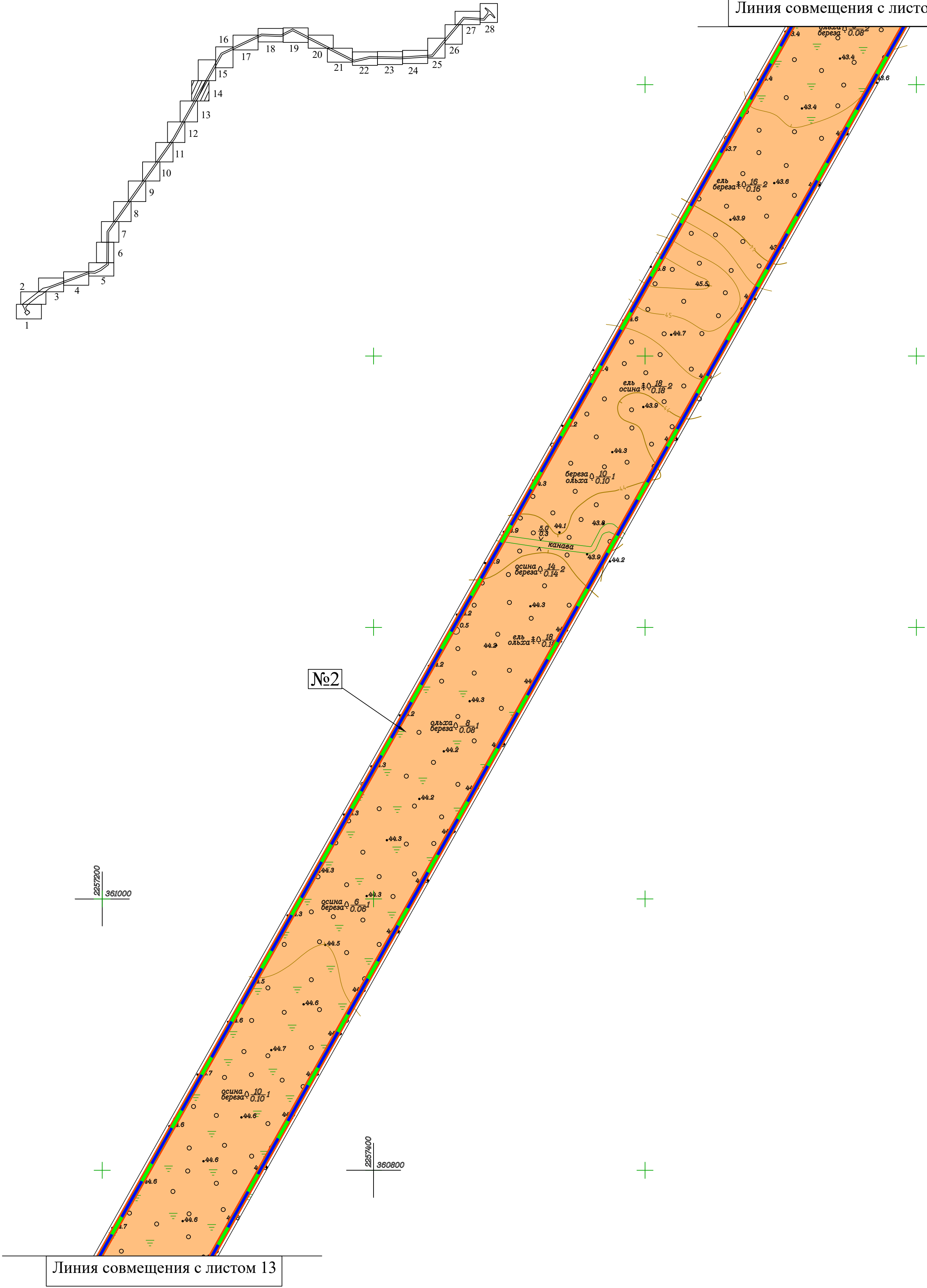
№1

Изм.	Код.уч.	Лист	№ док.	Подп.	Дата

546-ДПТ-1-2

Лист

13

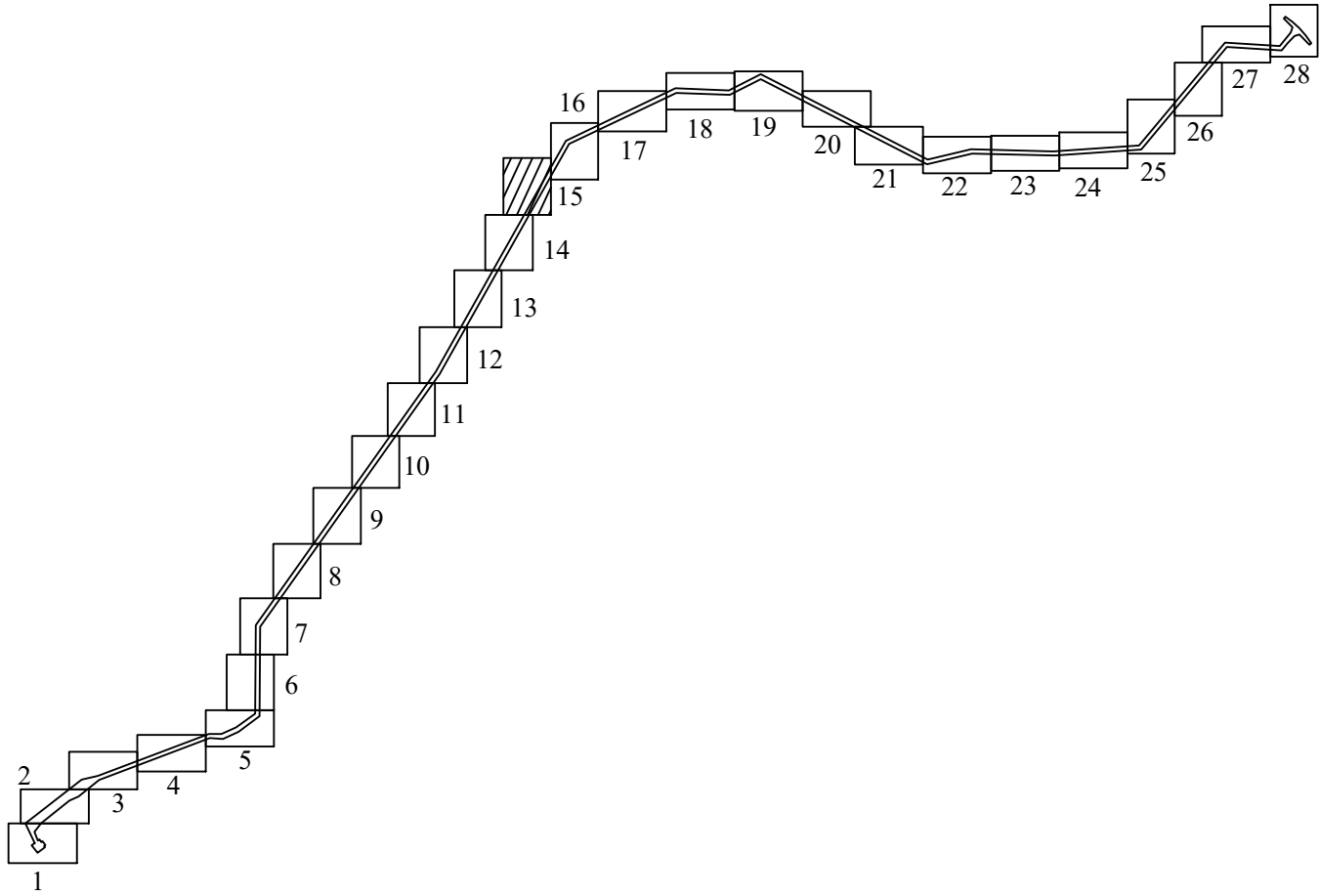


Линия совмещения с листом 13

Условные обозначения

- границы территории, в отношении которой осуществляется подготовка проекта планировки
- границы зон планируемого размещения линейных объектов
- границы зон планируемого размещения объектов капитального строительства, проектируемых в составе линейных объектов
- границы зон планируемого размещения линейных объектов, подлежащих реконструкции в связи с изменением их местоположения
- номера характерных точек границ зон планируемого размещения линейных объектов, в том числе точек начала и окончания, точек изменения описания границ таких зон
- номера характерных точек границ зон планируемого размещения объектов капитального строительства, проектируемых в составе линейных объектов
- номера характерных точек границ зон планируемого размещения линейных объектов, подлежащих реконструкции в связи с изменением их местоположения
- номер границы зоны планируемого размещения объектов капитального строительства, проектируемых в составе линейного объекта

Изм.	Код.уч.	Лист	№ док.	Подп.	Дата



Линия совмещения с листом 16

№2

Линия совмещения с листом 14

Условные обозначения

- границы территории, в отношении которой осуществляется подготовка проекта планировки
- границы зон планируемого размещения линейных объектов
- границы зон планируемого размещения объектов капитального строительства, проектируемых в составе линейных объектов
- границы зон планируемого размещения линейных объектов, подлежащих реконструкции в связи с изменением их местоположения
- номера характерных точек границ зон планируемого размещения линейных объектов, в том числе точек начала и окончания, точек изменения описания границ таких зон
- номера характерных точек границ зон планируемого размещения объектов капитального строительства, проектируемых в составе линейных объектов
- номера характерных точек границ зон планируемого размещения линейных объектов, подлежащих реконструкции в связи с изменением их местоположения
- номер границы зоны планируемого размещения объектов капитального строительства, проектируемых в составе линейного объекта

Изм.	Код.уч.	Лист	№ док.	Подп.	Дата

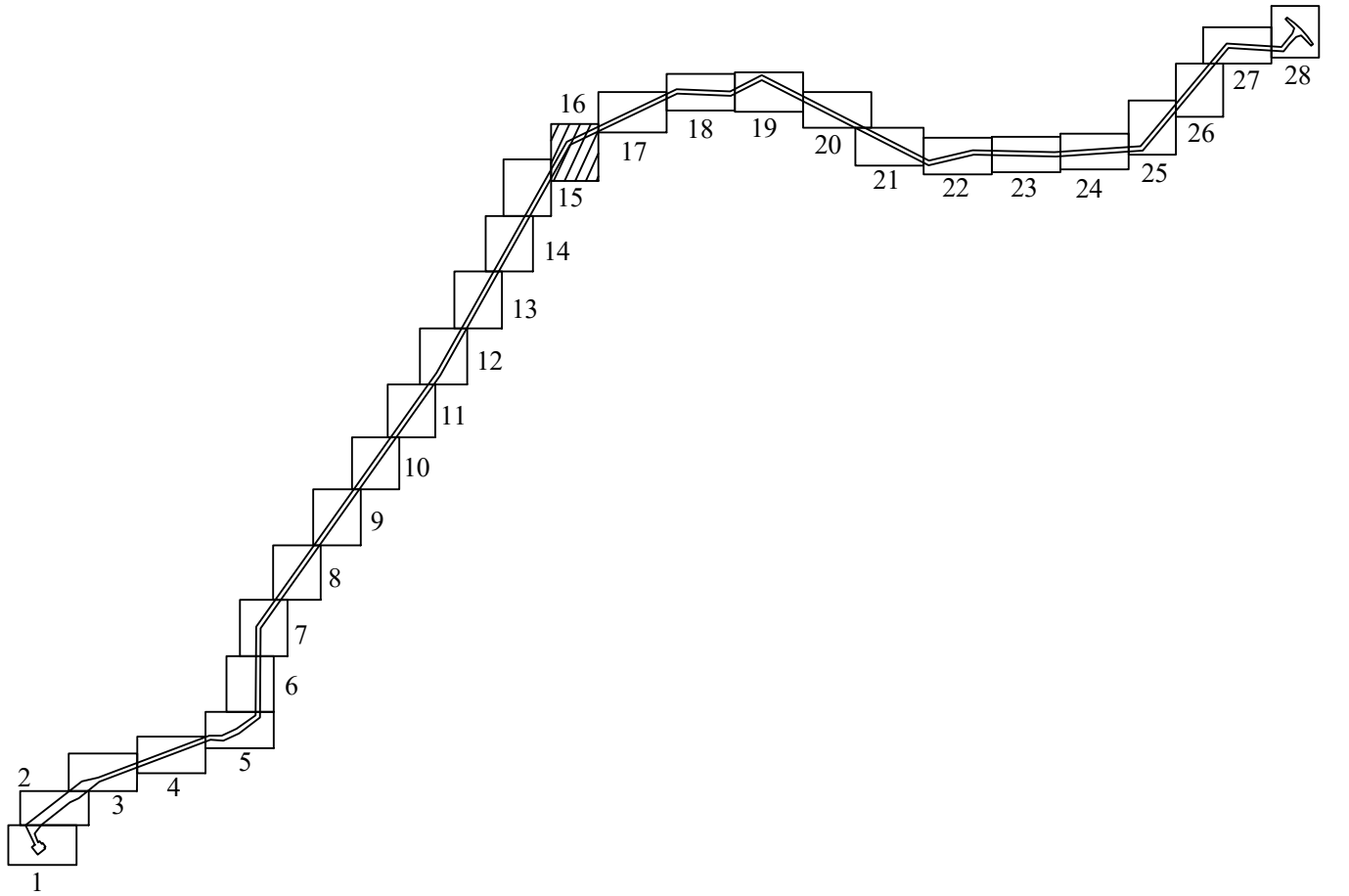
546-ДПТ-1-2



Линия совмещения с листом 17

№2

Линия совмещения с листом 15



Условные обозначения

- границы территории, в отношении которой осуществляется подготовка проекта планировки
- границы зон планируемого размещения линейных объектов
- границы зон планируемого размещения объектов капитального строительства, проектируемых в составе линейных объектов
- границы зон планируемого размещения линейных объектов, подлежащих реконструкции в связи с изменением их местоположения
- 1 - номера характерных точек границ зон планируемого размещения линейных объектов, в том числе точек начала и окончания, точек изменения описания границ таких зон
- 1/2 - номера характерных точек границ зон планируемого размещения объектов капитального строительства, проектируемых в составе линейных объектов
- 1 - номера характерных точек границ зон планируемого размещения линейных объектов, подлежащих реконструкции в связи с изменением их местоположения
- номер границы зоны планируемого размещения объектов капитального строительства, проектируемых в составе линейного объекта

Изм.	Код.уч.	Лист	№ док.	Подп.	Дата

546-ДПТ-1-2

Лист

16



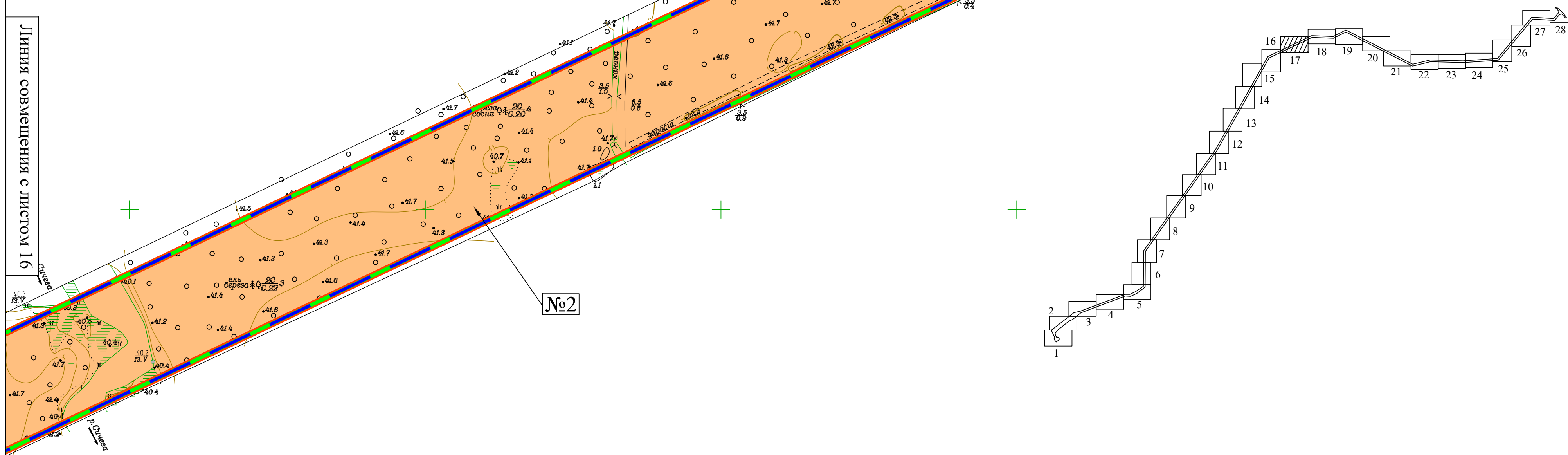
22559600
363600

Линия совмещения с листом 18

Линия совмещения с листом 16

Согласовано:			

Взаим. инв. №		
Подп. и дата		
Инв. № подл.		



№2

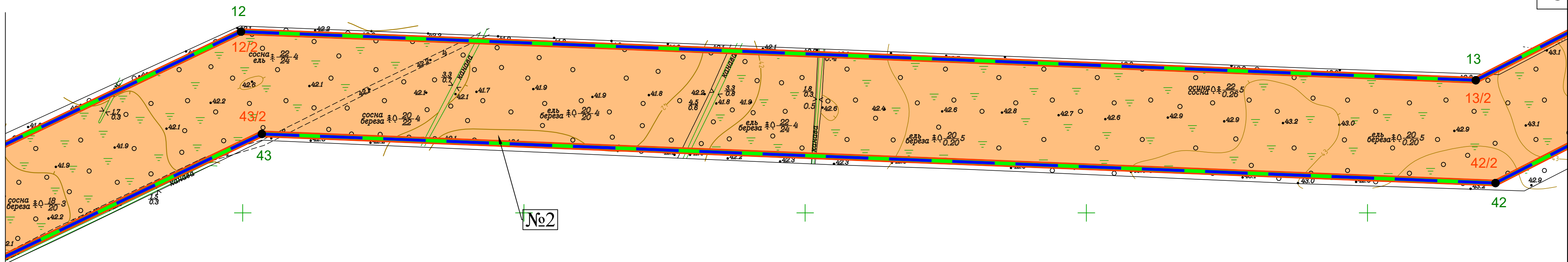
Условные обозначения

- границы территории, в отношении которой осуществляется подготовка проекта планировки
- границы зон планируемого размещения линейных объектов
- границы зон планируемого размещения объектов капитального строительства, проектируемых в составе линейных объектов
- границы зон планируемого размещения линейных объектов, подлежащих реконструкции в связи с изменением их местоположения
- номера характерных точек границ зон планируемого размещения линейных объектов, в том числе точек начала и окончания, точек изменения описания границ таких зон
- номера характерных точек границ зон планируемого размещения объектов капитального строительства, проектируемых в составе линейных объектов
- номера характерных точек границ зон планируемого размещения линейных объектов, подлежащих реконструкции в связи с изменением их местоположения
- номер границы зоны планируемого размещения объектов капитального строительства, проектируемых в составе линейного объекта

1
1/2
1
№1

Изм.	Кол.уч.	Лист	№ док.	Подп.	Дата

546-ДПТ-1-2

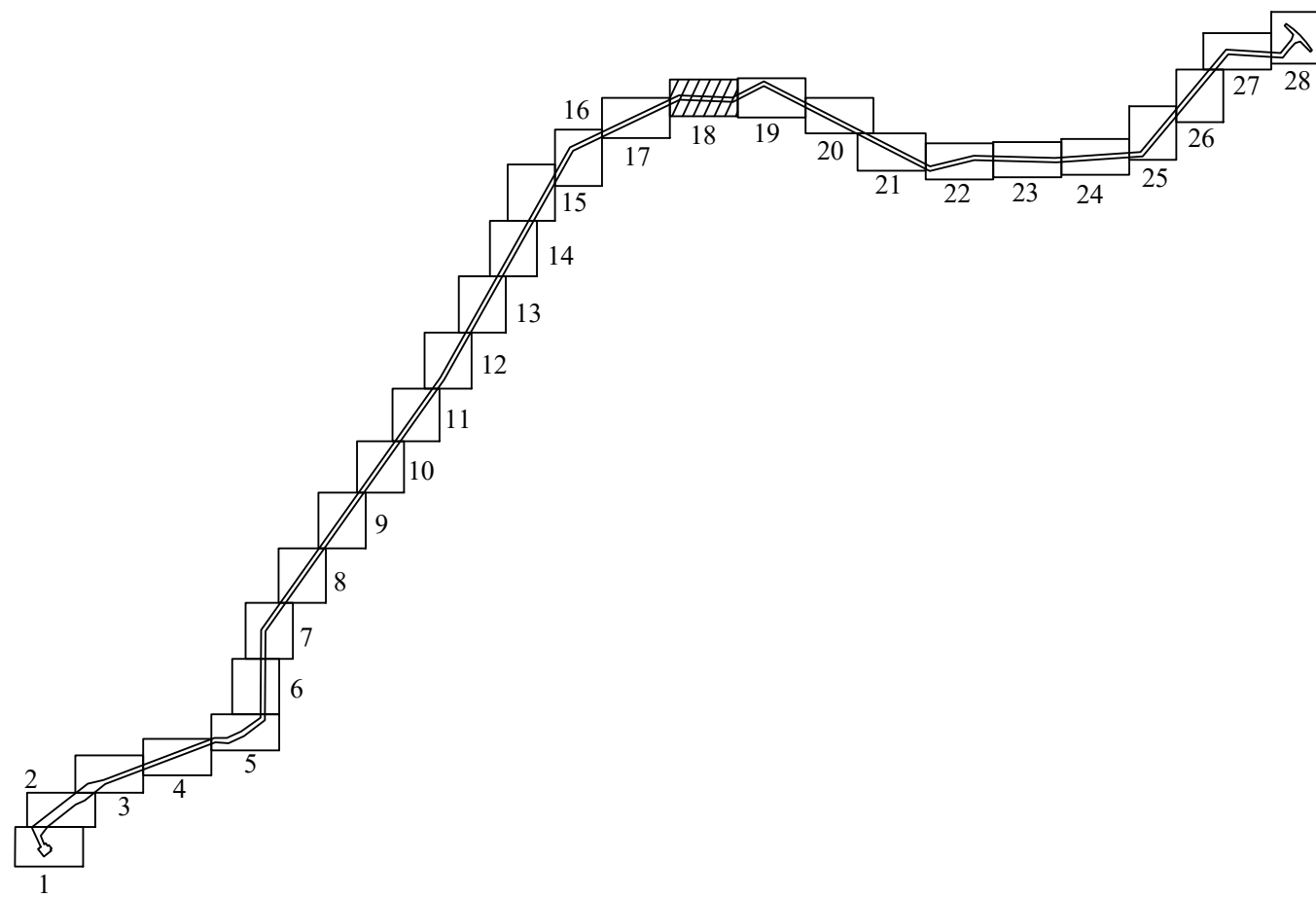


Линия совмещения с листом 17

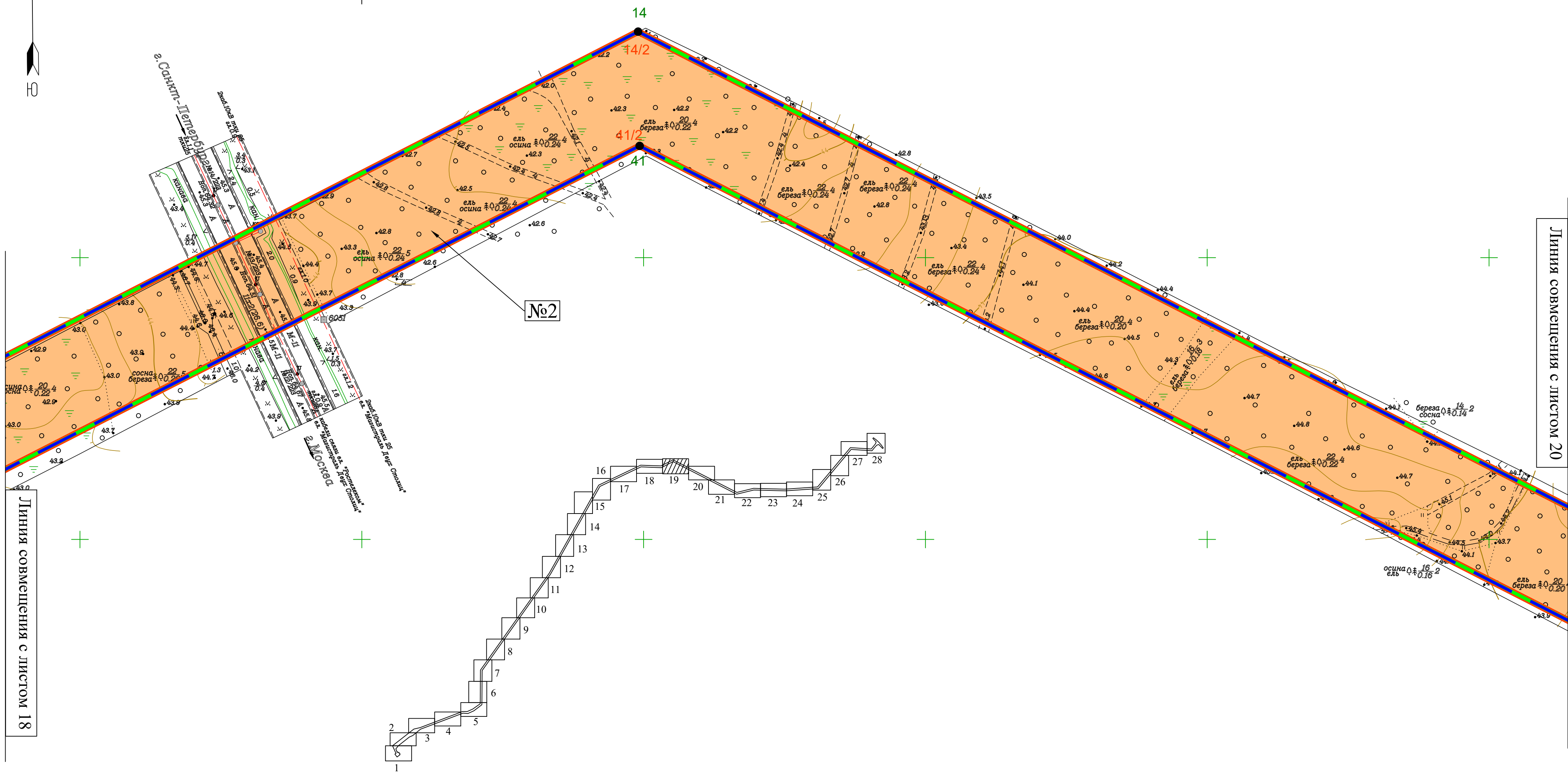
Согласовано:			
Взаим. инв. №			
Подп. и дата			
Инв. № подл.			

Условные обозначения

- - границы территории, в отношении которой осуществляется подготовка проекта планировки
- - границы зон планируемого размещения линейных объектов
- границы зон планируемого размещения объектов капитального строительства, проектируемых в составе линейных объектов
- - границы зон планируемого размещения линейных объектов, подлежащих реконструкции в связи с изменением их местоположения
- 1 - номера характерных точек границ зон планируемого размещения линейных объектов, в том числе точек начала и окончания, точек изменения описания границ таких зон
- 1/2 - номера характерных точек границ зон планируемого размещения объектов капитального строительства, проектируемых в составе линейных объектов
- 1 - номера характерных точек границ зон планируемого размещения линейных объектов, подлежащих реконструкции в связи с изменением их местоположения
- №1 - номер границы зоны планируемого размещения объектов капитального строительства, проектируемых в составе линейного объекта



Изм.	Кол.уч.	Лист	№ док.	Подп.	Дата

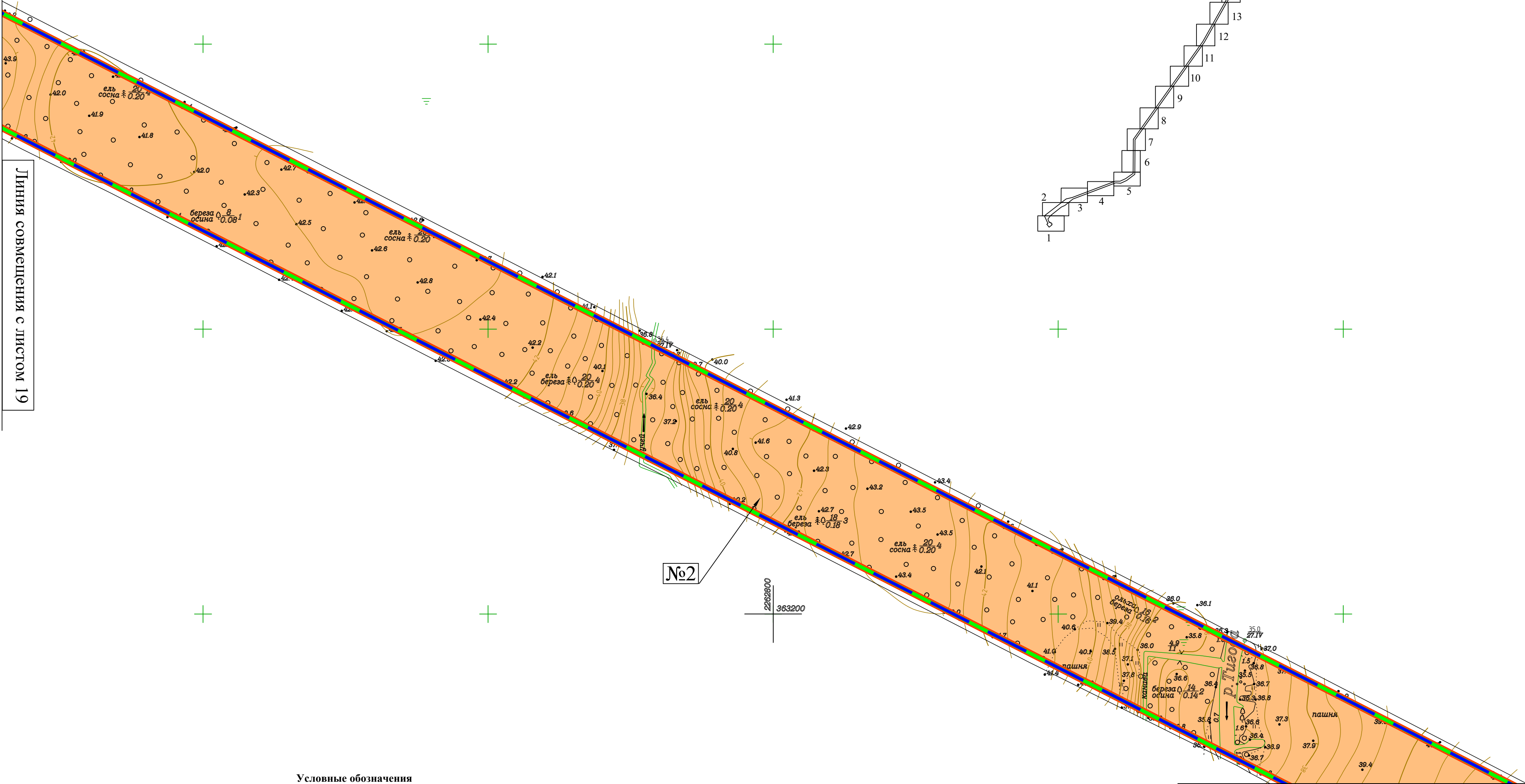
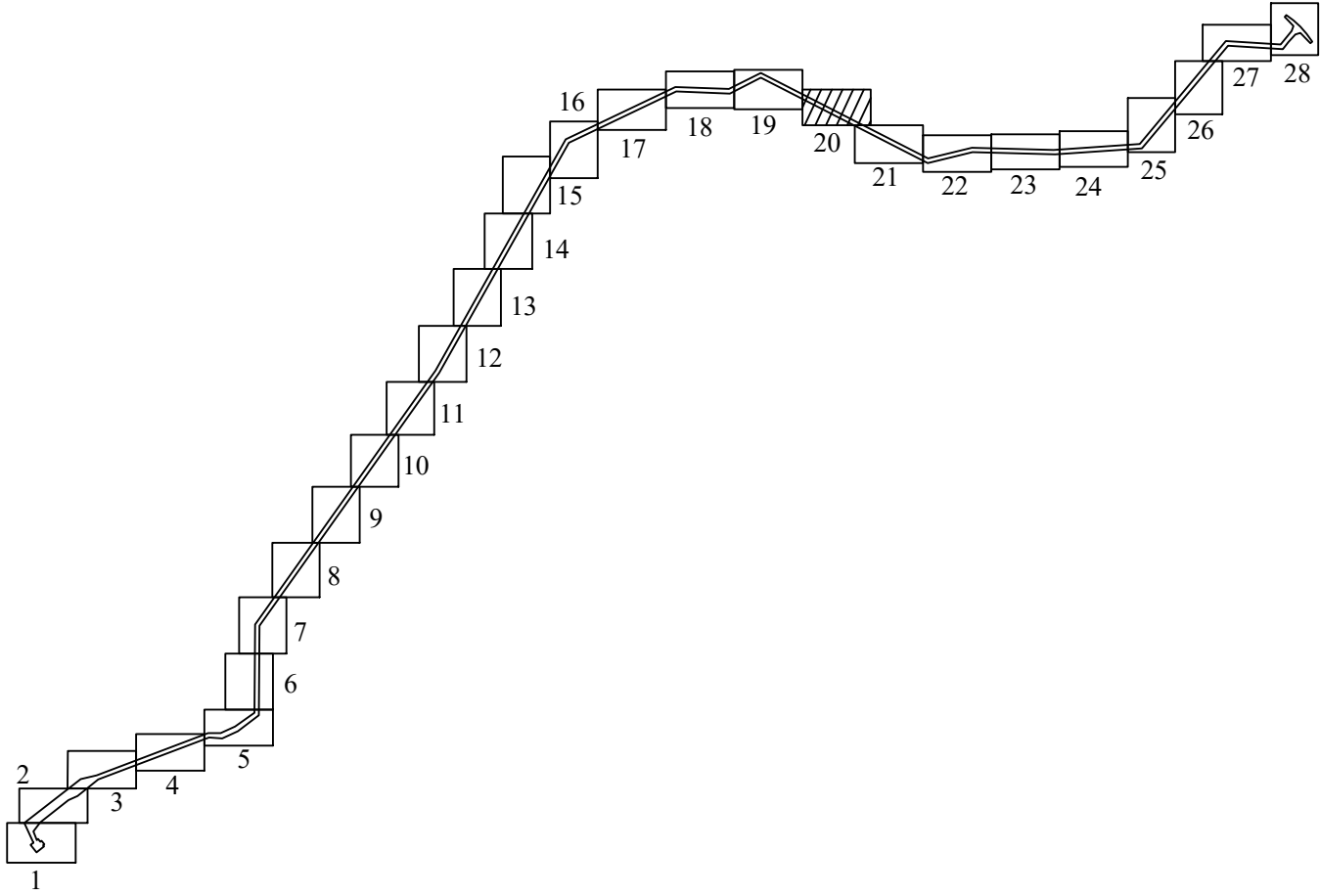
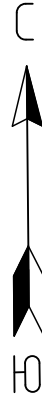


Условные обозначения

- границы территории, в отношении которой осуществляется подготовка проекта планировки
- границы зон планируемого размещения линейных объектов
- границы зон планируемого размещения объектов капитального строительства, проектируемых в составе линейных объектов
- границы зон планируемого размещения линейных объектов, подлежащих реконструкции в связи с изменением их местоположения
- 1 - номера характерных точек границ зон планируемого размещения линейных объектов, в том числе точек начала и окончания, точек изменения описания границ таких зон
- 1/2 - номера характерных точек границ зон планируемого размещения объектов капитального строительства, проектируемых в составе линейных объектов
- 1 - номера характерных точек границ зон планируемого размещения линейных объектов, подлежащих реконструкции в связи с изменением их местоположения
- номер границы зоны планируемого размещения объектов капитального строительства, проектируемых в составе линейного объекта

Согласовано:					
Взам. инв. №					
Подп. и дата					
Инв. № подл.					

Изм.	Кол.уч.	Лист	№ док.	Подп.	Дата



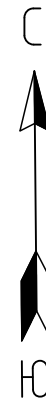
Условные обозначения

- границы территории, в отношении которой осуществляется подготовка проекта планировки
- границы зон планируемого размещения линейных объектов
- границы зон планируемого размещения объектов капитального строительства, проектируемых в составе линейных объектов
- границы зон планируемого размещения линейных объектов, подлежащих реконструкции в связи с изменением их местоположения
- номера характерных точек границ зон планируемого размещения линейных объектов, в том числе точек начала и окончания, точек изменения описания границ таких зон
- номера характерных точек границ зон планируемого размещения объектов капитального строительства, проектируемых в составе линейных объектов
- номера характерных точек границ зон планируемого размещения линейных объектов, подлежащих реконструкции в связи с изменением их местоположения
- номер границы зоны планируемого размещения объектов капитального строительства, проектируемых в составе линейного объекта

Линия совмещения с листом 21

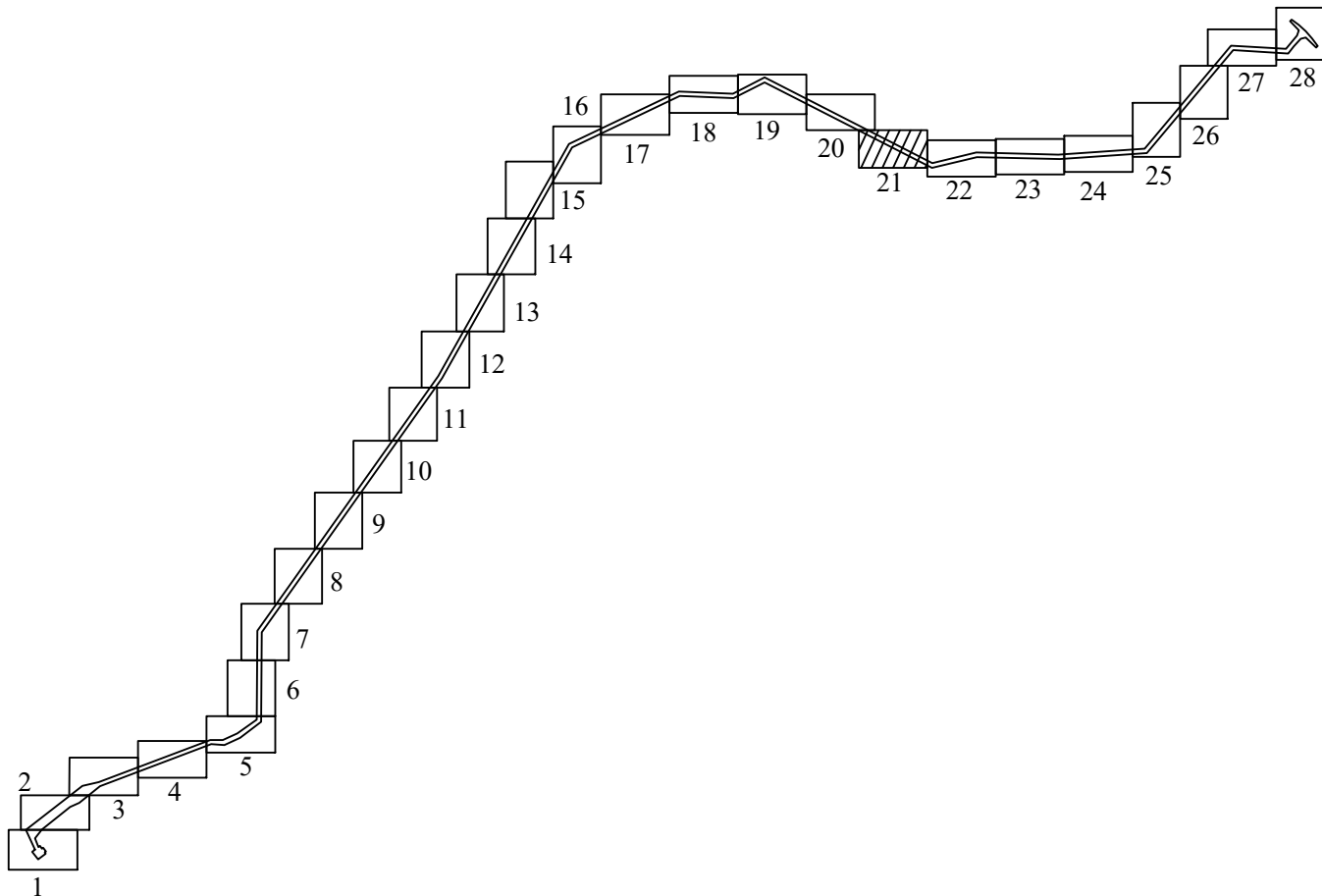
Согласовано:				
Взаим. инв. №				
Подп. и дата				
Инв. № подл.				

Изм.	Кол.уч.	Лист	№ док.	Подп.	Дата



Линия совмещения с листом 20

Линия совмещения с листом 22

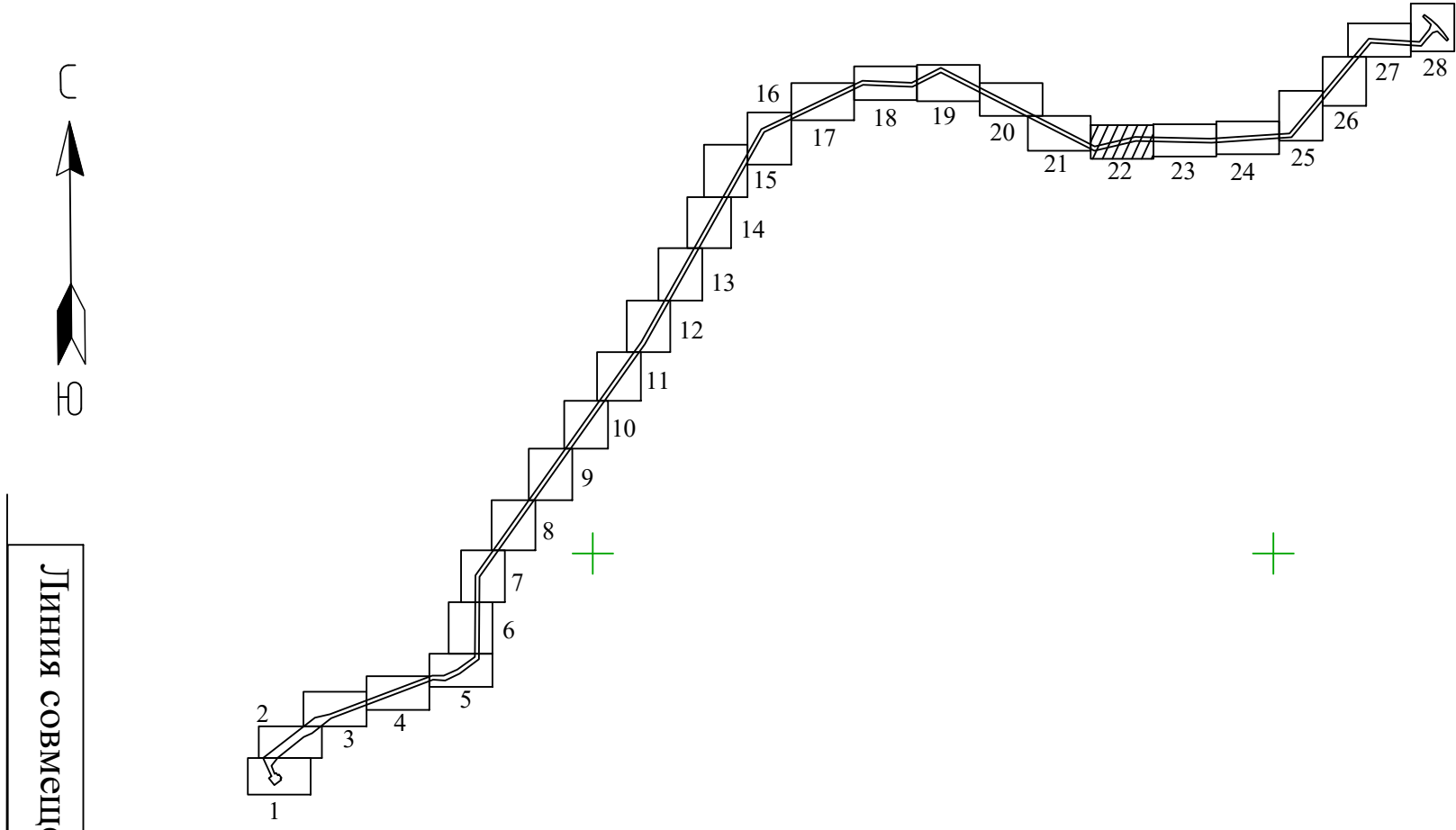


Условные обозначения

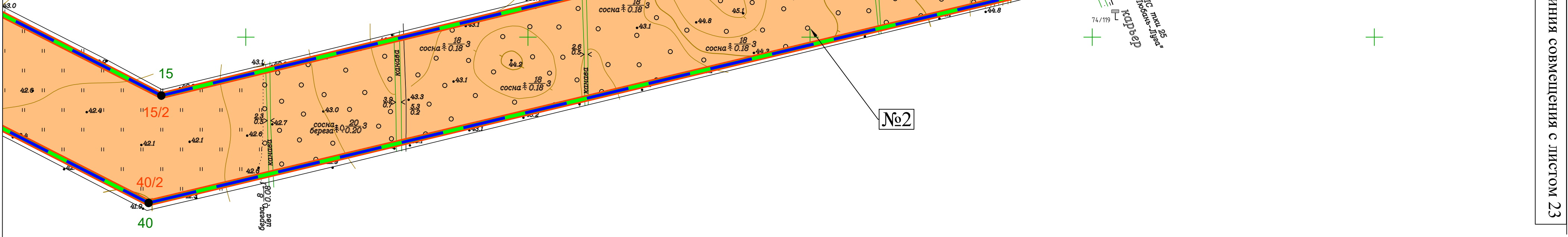
- границы территории, в отношении которой осуществляется подготовка проекта планировки
- границы зон планируемого размещения линейных объектов
- границы зон планируемого размещения объектов капитального строительства, проектируемых в составе линейных объектов
- границы зон планируемого размещения линейных объектов, подлежащих реконструкции в связи с изменением их местоположения
- номера характерных точек границ зон планируемого размещения линейных объектов, в том числе точек начала и окончания, точек изменения описания границ таких зон
- номера характерных точек границ зон планируемого размещения объектов капитального строительства, проектируемых в составе линейных объектов
- номера характерных точек границ зон планируемого размещения линейных объектов, подлежащих реконструкции в связи с изменением их местоположения
- номер границы зоны планируемого размещения объектов капитального строительства, проектируемых в составе линейного объекта

Изм.	Кол.уч.	Лист	№ док.	Подп.	Дата

546-ДПТ-1-2



Линия совмещения с листом 21



Линия совмещения с листом 23

Согласовано:	

Взаим. инв. №	
Подп. и дата	
Инв. № подл.	

Условные обозначения

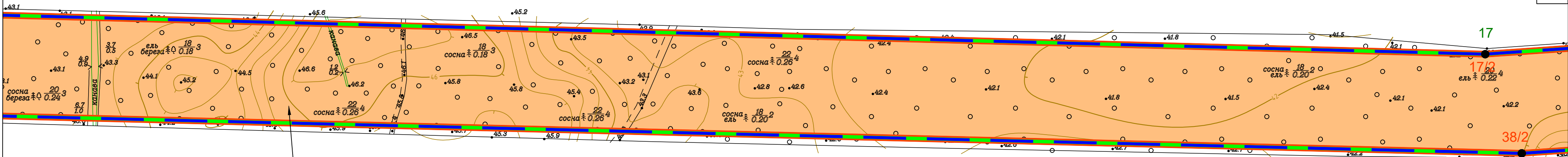
- - границы территории, в отношении которой осуществляется подготовка проекта планировки
- - границы зон планируемого размещения линейных объектов
- границы зон планируемого размещения объектов капитального строительства, проектируемых в составе линейных объектов
- - границы зон планируемого размещения линейных объектов, подлежащих реконструкции в связи с изменением их местоположения
- 1 - номера характерных точек границ зон планируемого размещения линейных объектов, в том числе точек начала и окончания, точек изменения описания границ таких зон
- 1/2 - номера характерных точек границ зон планируемого размещения объектов капитального строительства, проектируемых в составе линейных объектов
- 1 - номера характерных точек границ зон планируемого размещения линейных объектов, подлежащих реконструкции в связи с изменением их местоположения
- №1 - номер границы зоны планируемого размещения объектов капитального строительства, проектируемых в составе линейного объекта

Изм.	Кол.уч.	Лист	№ док.	Подп.	Дата



2265400
362800

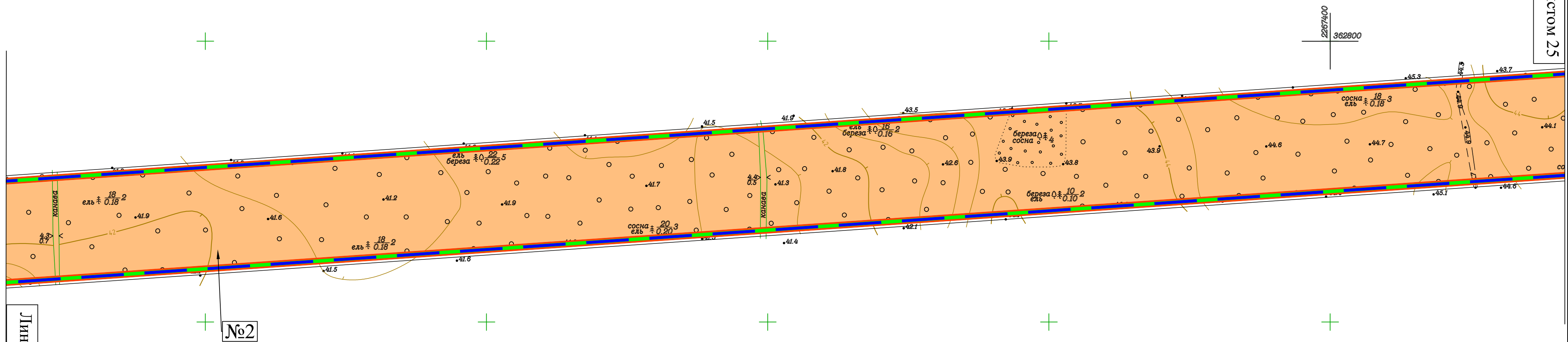
Линия совмещения



Условные обозначения

- - границы территории, в отношении которой осуществляется подготовка проекта планировки
- - границы зон планируемого размещения линейных объектов
- границы зон планируемого размещения объектов капитального строительства, проектируемых в составе линейных объектов
- - границы зон планируемого размещения линейных объектов, подлежащих реконструкции в связи с изменением их местоположения
- **1** - номера характерных точек границ зон планируемого размещения линейных объектов, в том числе точек начала и окончания, точек изменения описания границ таких зон
- **1/2** - номера характерных точек границ зон планируемого размещения объектов капитального строительства, проектируемых в составе линейных объектов
- **1** - номера характерных точек границ зон планируемого размещения линейных объектов, подлежащих реконструкции в связи с изменением их местоположения
- № 1 - номер границы зоны планируемого размещения объектов капитального строительства, проектируемых в составе линейного объекта

Изм.	Кол.уч.	Лист	№ док.	Подп.	Дата

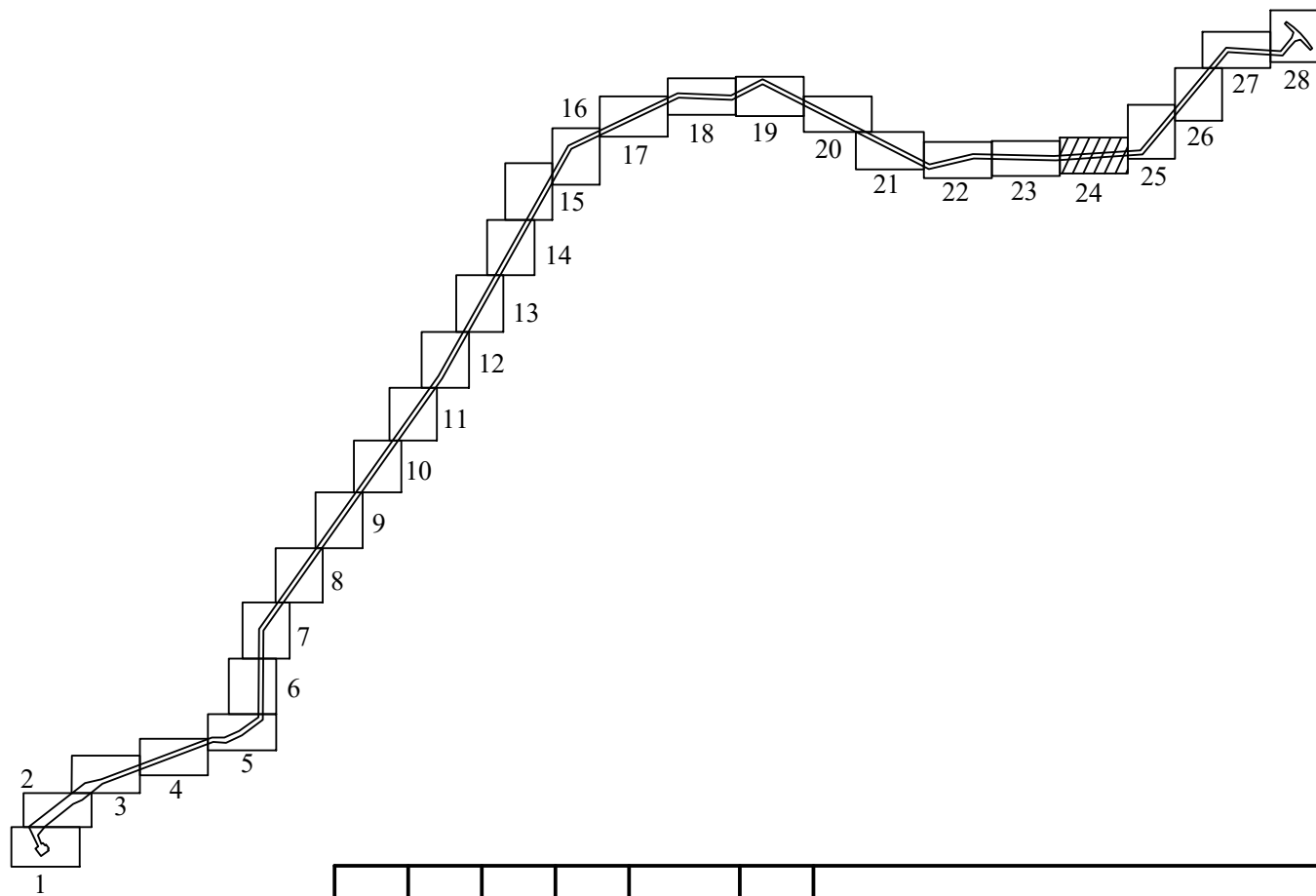


Линия совмещения с листом 23

0000

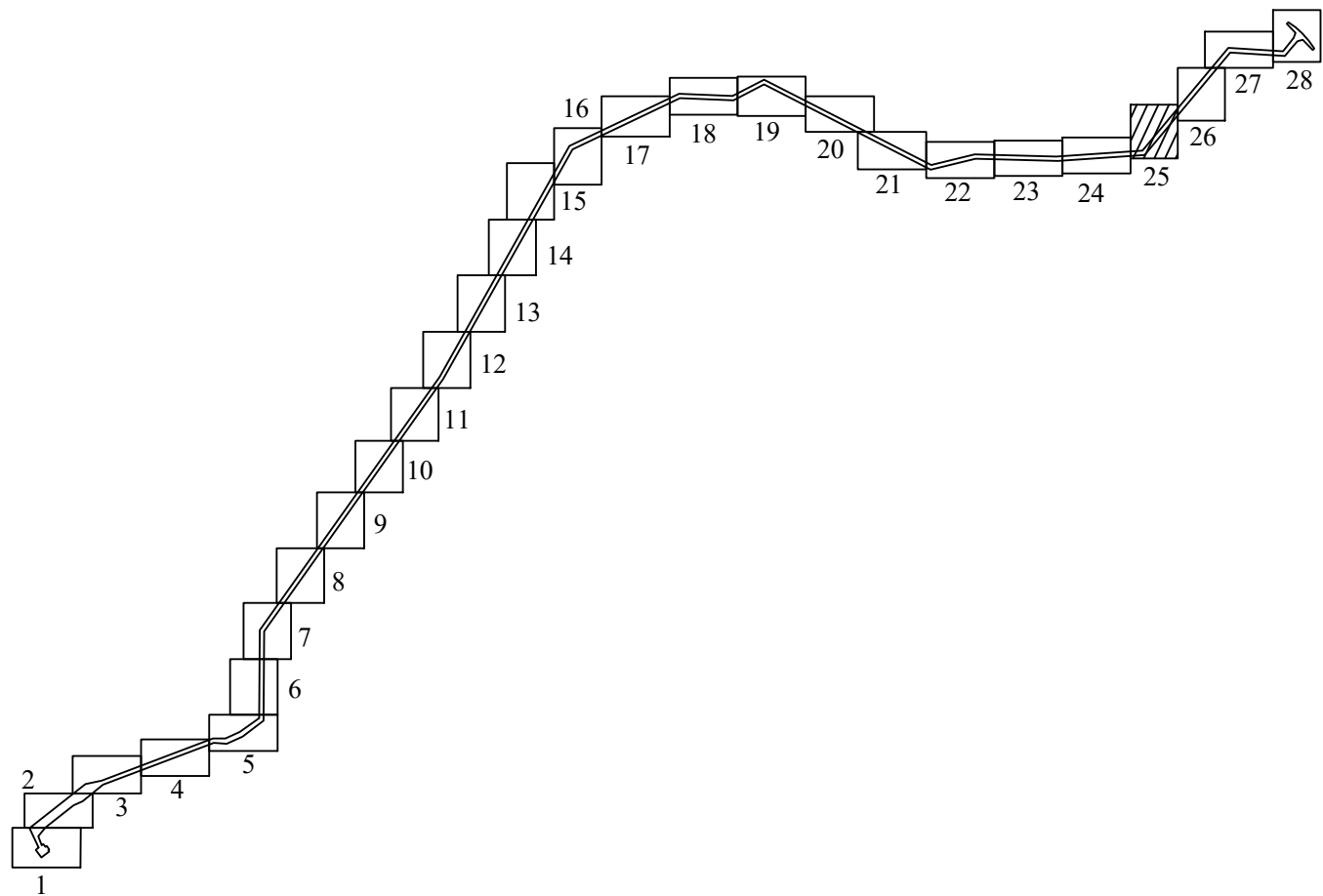
Условные обозначения

- - границы территории, в отношении которой осуществляется подготовка проекта планировки
- - границы зон планируемого размещения линейных объектов
- границы зон планируемого размещения объектов капитального строительства, проектируемых в составе линейных объектов
- - границы зон планируемого размещения линейных объектов, подлежащих реконструкции в связи с изменением их местоположения
- **1** - номера характерных точек границ зон планируемого размещения линейных объектов, в том числе точек начала и окончания, точек изменения описания границ таких зон
- **1/2** - номера характерных точек границ зон планируемого размещения объектов капитального строительства, проектируемых в составе линейных объектов
- **1** - номера характерных точек границ зон планируемого размещения линейных объектов, подлежащих реконструкции в связи с изменением их местоположения
- №1 - номер границы зоны планируемого размещения объектов капитального строительства, проектируемых в составе линейного объекта



Изм.	Кол.уч.	Лист	№ док.	Подп.	Дата

546-ДПТ-1-2



Линия совмещения с листом 26

Линия совмещения с листом 24

№2

18

37

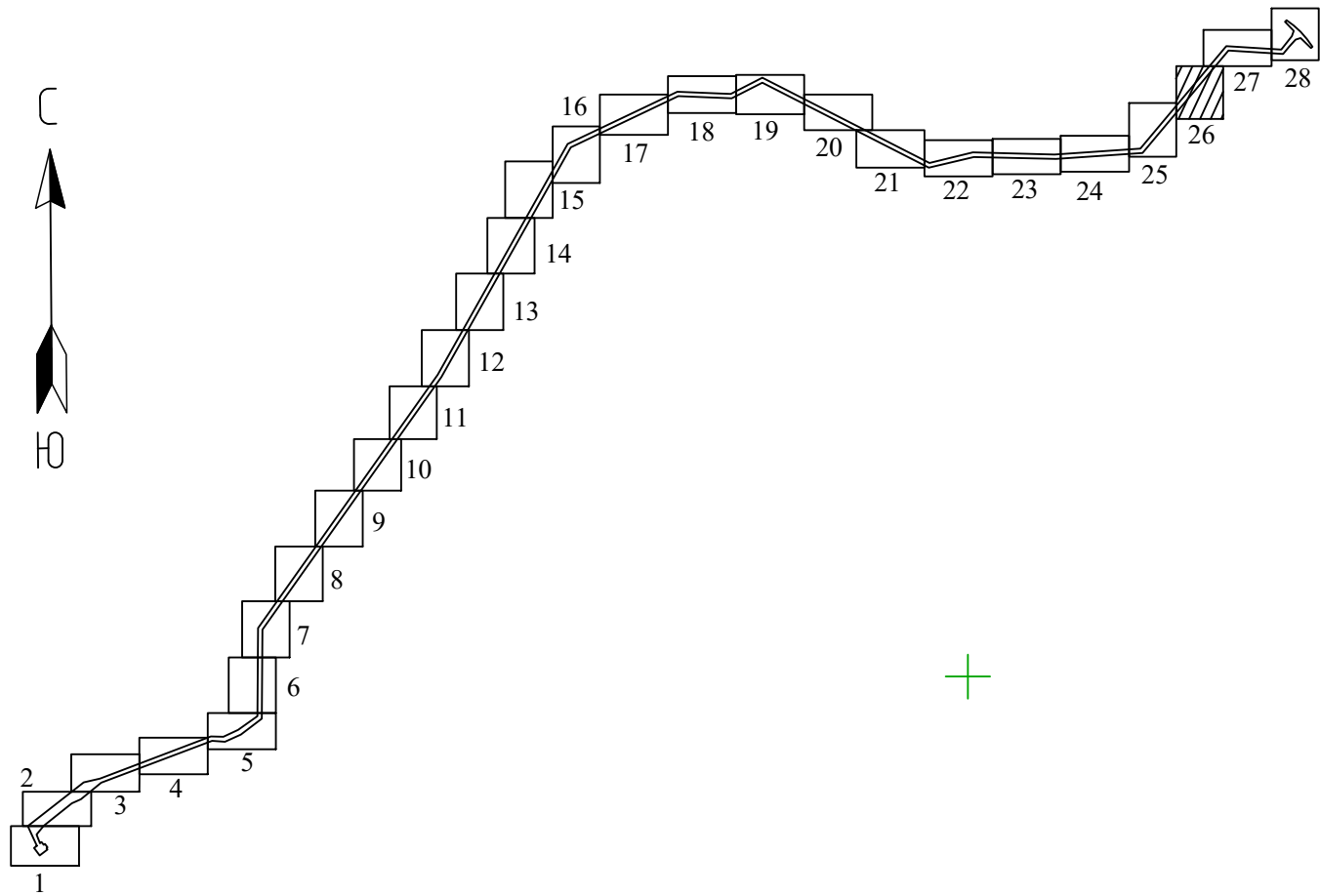
18/2

37/2

Условные обозначения

- границы территории, в отношении которой осуществляется подготовка проекта планировки
- границы зон планируемого размещения линейных объектов
- границы зон планируемого размещения объектов капитального строительства, проектируемых в составе линейных объектов
- границы зон планируемого размещения линейных объектов, подлежащих реконструкции в связи с изменением их местоположения
- номера характерных точек границ зон планируемого размещения линейных объектов, в том числе точек начала и окончания, точек изменения описания границ таких зон
- номера характерных точек границ зон планируемого размещения объектов капитального строительства, проектируемых в составе линейных объектов
- номера характерных точек границ зон планируемого размещения линейных объектов, подлежащих реконструкции в связи с изменением их местоположения
- номер границы зоны планируемого размещения объектов капитального строительства, проектируемых в составе линейного объекта

Изм.	Код.уч.	Лист	№ док.	Подп.	Дата



Линия совмещения с листом 27

Линия совмещения с листом 25

№2

Условные обозначения

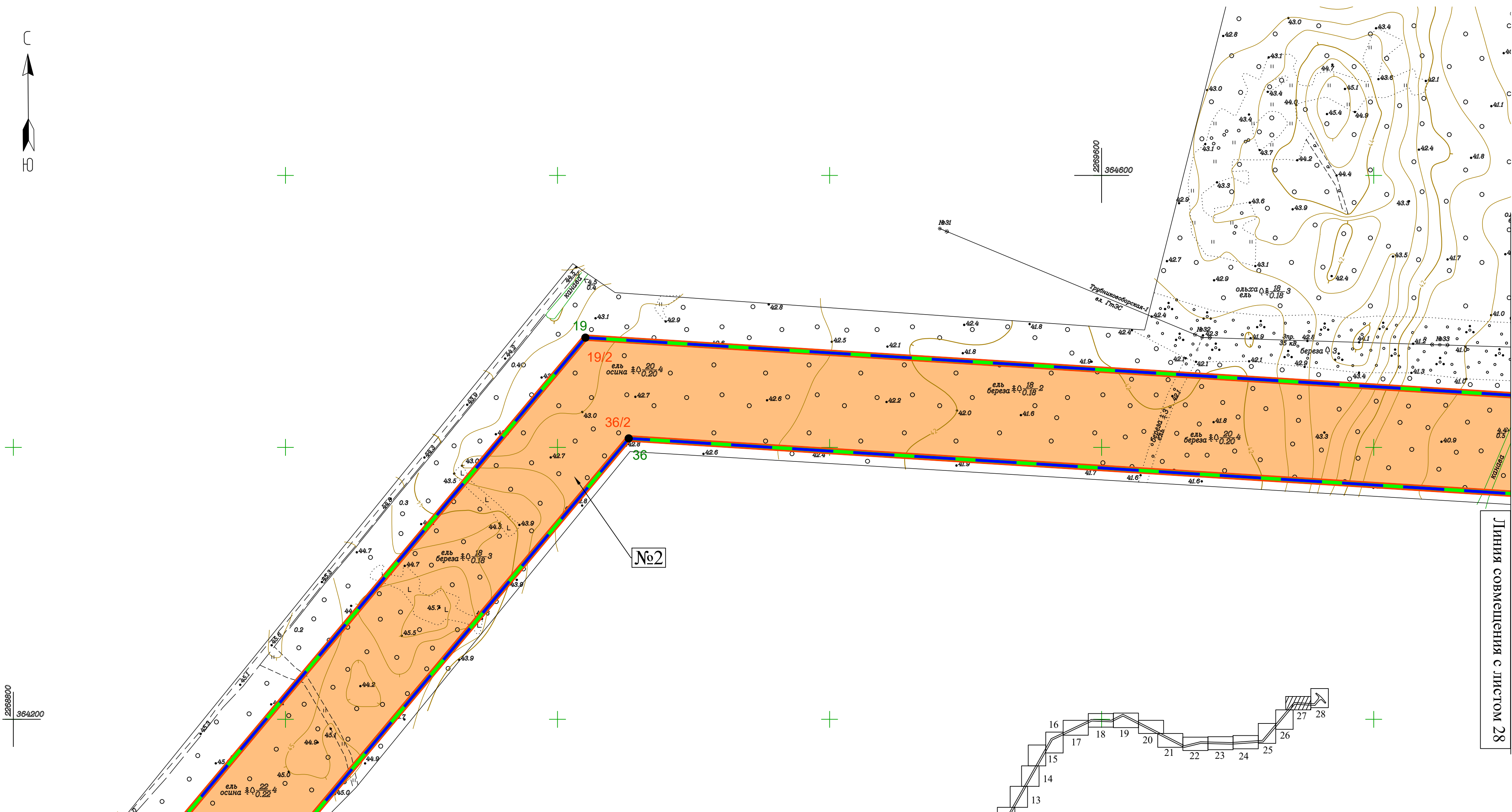
- границы территории, в отношении которой осуществляется подготовка проекта планировки
- границы зон планируемого размещения линейных объектов
- границы зон планируемого размещения объектов капитального строительства, проектируемых в составе линейных объектов
- границы зон планируемого размещения линейных объектов, подлежащих реконструкции в связи с изменением их местоположения
- номера характерных точек границ зон планируемого размещения линейных объектов, в том числе точек начала и окончания, точек изменения описания границ таких зон
- номера характерных точек границ зон планируемого размещения объектов капитального строительства, проектируемых в составе линейных объектов
- номера характерных точек границ зон планируемого размещения линейных объектов, подлежащих реконструкции в связи с изменением их местоположения
- номер границы зоны планируемого размещения объектов капитального строительства, проектируемых в составе линейного объекта

Изм.	Код.уч.	Лист	№ док.	Подп.	Дата

546-ДПТ-1-2



Согласовано:				
Взаим. инв. №				
Подп. и дата				
Инв. № подл.				

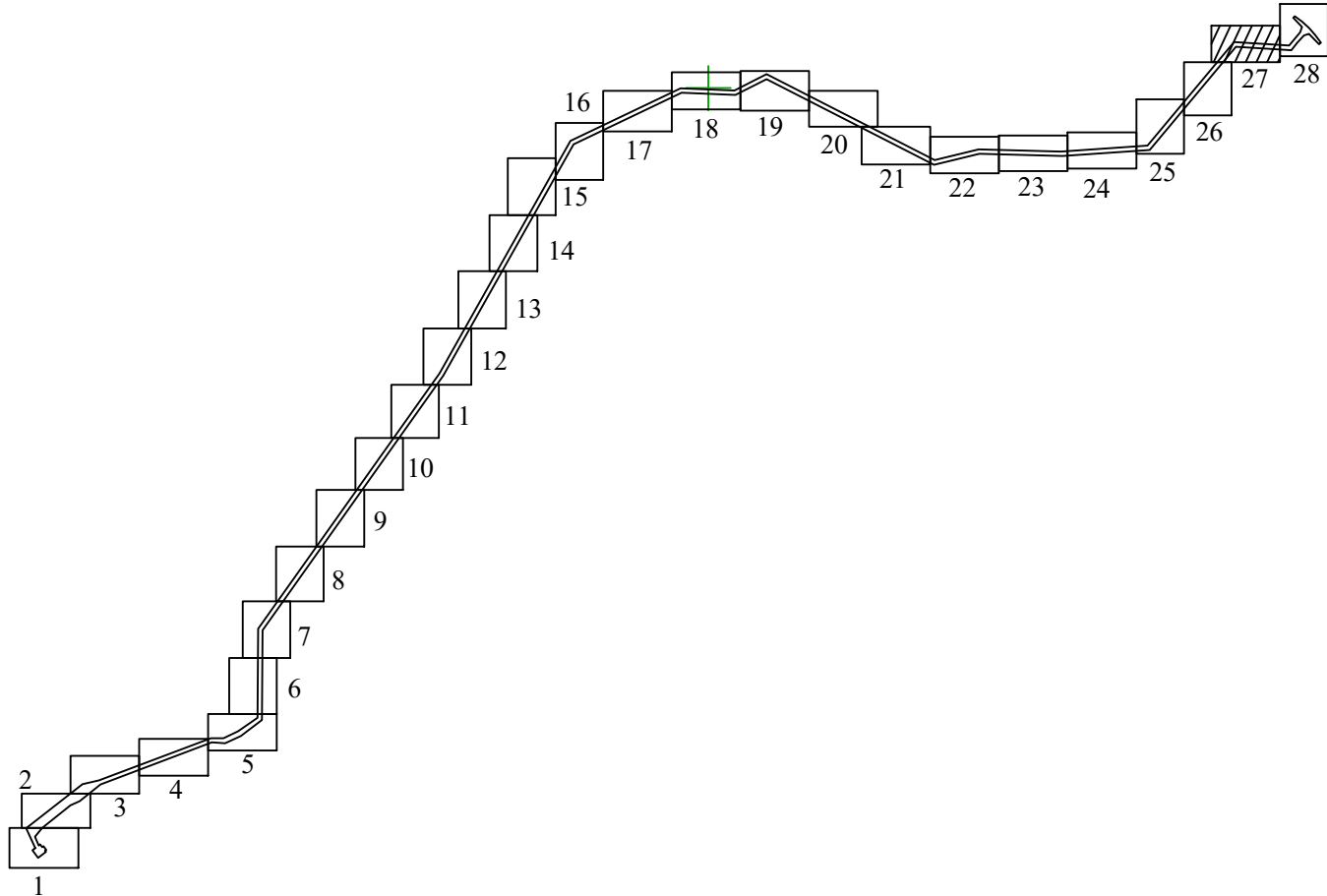


Линия совмещения с листом 26

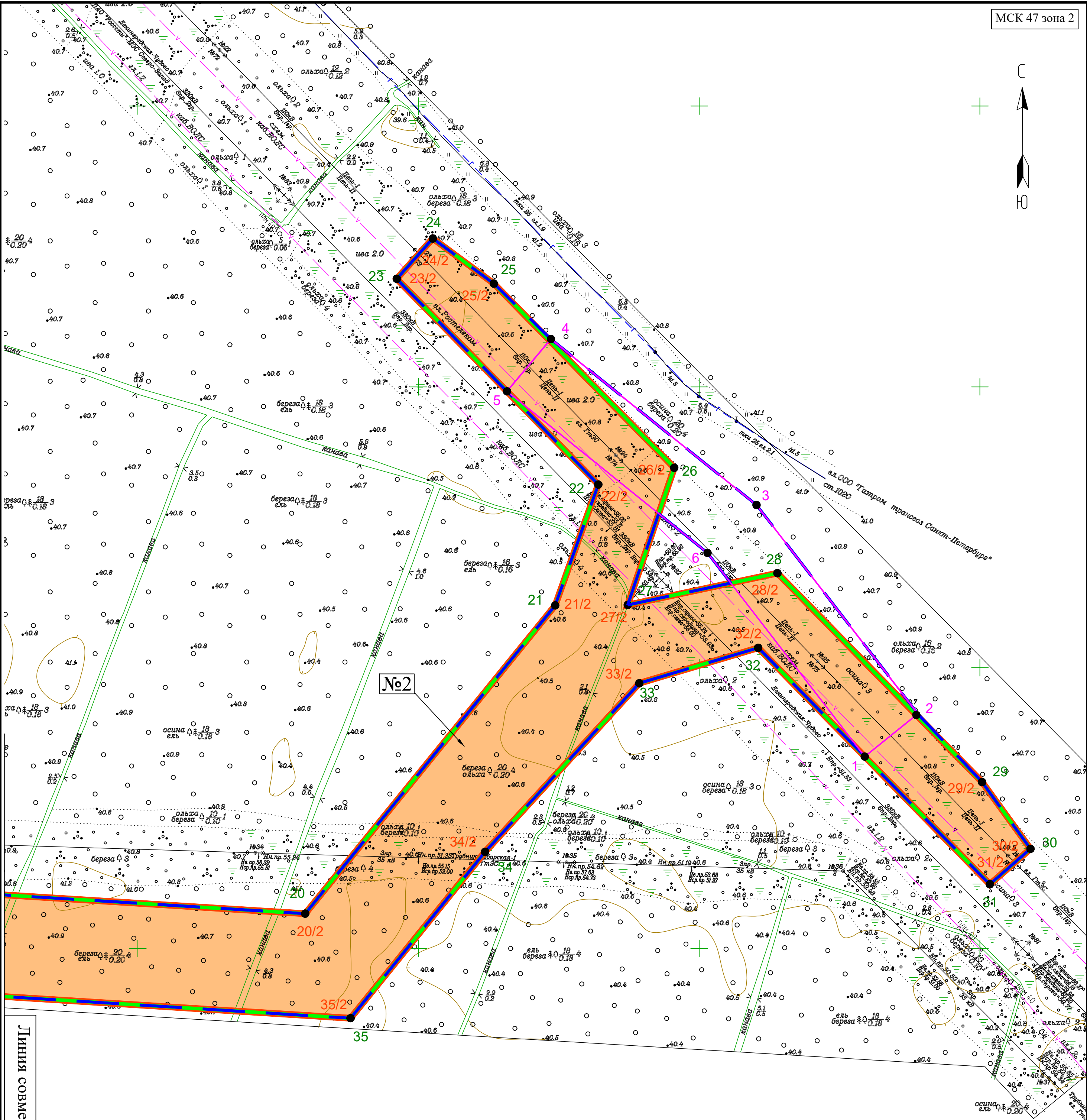
Линия совмещения с листом 28

Условные обозначения

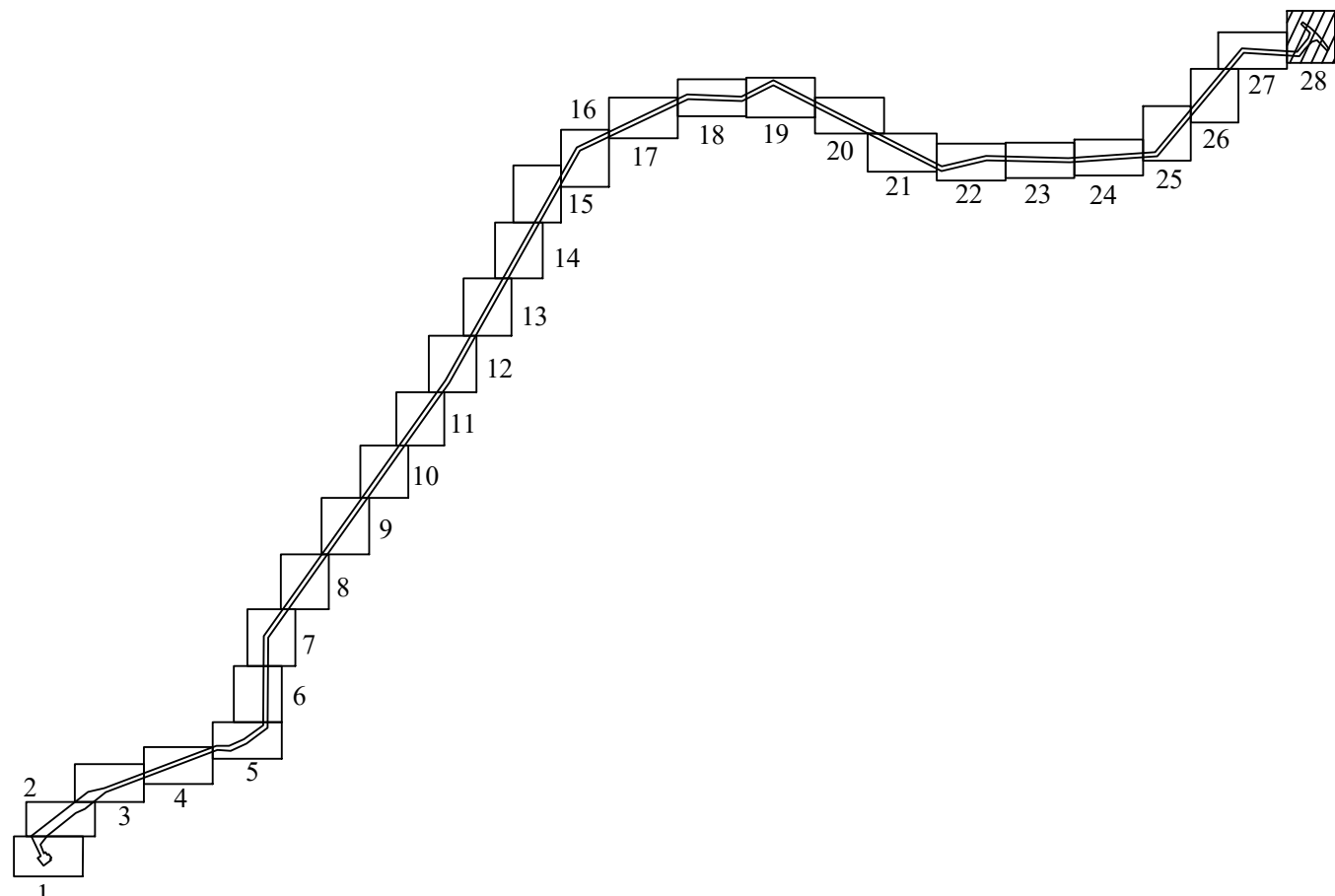
- - границы территории, в отношении которой осуществляется подготовка проекта планировки
- - границы зон планируемого размещения линейных объектов
- границы зон планируемого размещения объектов капитального строительства, проектируемых в составе линейных объектов
- - границы зон планируемого размещения линейных объектов, подлежащих реконструкции в связи с изменением их местоположения
- 1 - номера характерных точек границ зон планируемого размещения линейных объектов, в том числе точек начала и окончания, точек изменения описания границ таких зон
- 1/2 - номера характерных точек границ зон планируемого размещения объектов капитального строительства, проектируемых в составе линейных объектов
- 1 - номера характерных точек границ зон планируемого размещения линейных объектов, подлежащих реконструкции в связи с изменением их местоположения
- №1 - номер границы зоны планируемого размещения объектов капитального строительства, проектируемых в составе линейного объекта



Изм.	Кол.уч.	Лист	№ док.	Подп.	Дата



Линия совмещения с листом 27



Условные обозначения

- границы территории, в отношении которой осуществляется подготовка проекта планировки
- границы зон планируемого размещения линейных объектов
- границы зон планируемого размещения объектов капитального строительства, проектируемых в составе линейных объектов
- границы зон планируемого размещения линейных объектов, подлежащих реконструкции в связи с изменением их местоположения
- номера характерных точек границ зон планируемого размещения линейных объектов, в том числе точек начала и окончания, точек изменения описания границ таких зон
- номера характерных точек границ зон планируемого размещения объектов капитального строительства, проектируемых в составе линейных объектов
- номера характерных точек границ зон планируемого размещения линейных объектов, подлежащих реконструкции в связи с изменением их местоположения
- номер границы зоны планируемого размещения объектов капитального строительства, проектируемых в составе линейного объекта

Изм.	Код.уч.	Лист	№ док.	Подп.	Дата